

ТОВАРИСТВО З ОБМЕЖЕНОЮ ВІДПОВІДАЛЬНІСТЮ

"ПРОСТОРОВЕ ПЛАНУВАННЯ"

21050, м. Вінниця, вул. Визволення, буд. 2, кімната 217, тел. (093) 766-82-76

IBAN UA 443510050000026002879119527, АТ «Укрсиббанк»,

Платник єдиного податку 3 за ставкою 5% без реєстрації ПДВ, ЄДРПОУ 44457006
e-mail: tovpp.vin@gmail.com

**Детальний план території обмеженої вулицями
Гонти, Енергетична, Айвазовського та в створі
межі земельної ділянки з кадастровим номером:
0520655900:07:017:0132**

**Том 1
Загальна пояснювальна записка**

2023

Проект розроблений відповідно до чинних норм, правил та стандартів

Головний архітектор проекту



Г.С. Мальований

Кваліфікаційний сертифікат
Архітектора
Серія АА №004754

Інв. № ор.	Підпис і дата	Зам. інв. №					11/2023 – ДПТ.ПЗ				
			Зм.	Кіл.	Арк.	№док	Підпис	Дата	Стадія	Арк.	Аркушів
			Виконав		Мальований		2023	Пояснювальна записка	ДПТ	3	
			ГАП		Мальований		2023		ТОВ "ПРОСТОРОВЕ ПЛА-НУВАННЯ"		

1	Вступ	8
2	ЧАСТИНА I КОМПЛЕКСНА ОЦІНКА ТЕРИТОРІЙ	10
2.1	Комплексна оцінка територій.....	10
2.2	Просторово-планувальна організація територій	12
2.2.1	Ситуаційний план.....	12
2.2.2	Планувальний каркас та система розселення	12
2.3	Землеустрій та землекористування.....	13
2.3.1	Сучасне використання земель	13
2.3.2	Обмеження у використанні земельних ділянок	22
2.4	Забудова територій та господарська діяльність	25
2.4.1	Розміщення житлового фонду	25
2.4.2	Розміщення ділових центрів та інноваційних рішень.....	25
2.4.3	Розміщення виробничих об'єктів	25
2.4.4	Збереження традиційного середовища	25
2.5	Обслуговування населення.....	28
2.6	Транспортна мобільність та інфраструктура	25
2.6.1	Транспортні зв'язки та транспортний попит	25
2.6.2	Організація зовнішнього транспортного сполучення.....	25
2.6.3	Дорожньо-транспортна інфраструктура.....	25
2.6.4	Організація громадського транспорту.....	26
2.6.5	Організація пішохідних зв'язків та велосипедної інфраструктури	26
2.6.6	Організація паркувального простору.....	26
2.7	Інженерне забезпечення територій, трубопровідний транспорт та телекомунікації.....	26
2.7.1	Водопостачання та водовідведення.....	26
2.7.2	Електропостачання	26
2.7.3	Газопостачання	27
2.7.4	Теплопостачання	27

11/2023 – ДІП.ПЗ

Зм.	Кіл.	Арс.	Модок	Підпис	Дата
Витова		Малюваній			2023
ГАП		Малюваній			2023

Повноважена записка

Стадія	Арс.	Архумів
ДІП	5	225

2.7.5	Трубопровідний транспорт.....	28
2.7.6	Телекомунікаційні мережі та об'єкти.....	28
2.8	Підготовка та благоустрій території.....	28
2.8.1	Інженерна підготовка і захист території.....	28
2.8.2	Благоустрій території.....	28
2.8.3	Використання підземного простору.....	28
2.8.4	Поводження з відходами.....	28
3	ЧАСТИНА II Модель розвитку території детального планування у довгостроковій перспективі.....	28
4	ЧАСТИНА III ОБГРУНТУВАННЯ ПРОЕКТНИХ РІШЕНЬ.29	
4.1	Просторово-планувальна організація території.....	29
4.1.1	Ситуаційний план.....	29
4.1.2	Планувальний каркас та система розселення.....	31
4.2	Природоохоронні та ландшафтно-рекреаційні території.....	31
4.3	Обмеження у використанні земельних ділянок.....	31
4.3.1	Проектні обмеження у використанні земельних ділянок.....	31
	ДБН Б.2.2-12:2019 «Планування та забудова територій».....	31
4.3.2	Встановлені обмеження у використанні земельних ділянок.....	34
4.4	Функціональне зонування території детального планування.....	34
4.5	Забудова територій та господарська діяльність.....	42
4.5.1	Розміщення житлового фонду.....	42
4.5.2	Розміщення ділових центрів та інноваційних об'єктів.....	42
4.5.3	Розміщення виробничих об'єктів.....	42
4.5.4	Збереження традиційного середовища.....	43
4.6	Обслуговування населення.....	43
4.7	Транспортна мобільність та інфраструктура.....	43
4.7.1	Дорожньо-транспортна інфраструктура.....	43
4.7.2	Організація громадського транспорту.....	44
4.7.3	Організація пішохідних зв'язків та велосипедної інфраструктури.....	44
4.7.4	Організація паркувального простору.....	44

4.8	Інженерне забезпечення території, трубопровідний транспорт та телекомунікації	45
4.8.1	Водопостачання та водовідведення	45
4.8.2	Електропостачання.....	45
4.8.3	Газопостачання.....	46
4.8.4	Теплопостачання.....	46
4.8.5	Трубопровідний транспорт	46
4.8.6	Телекомунікаційні мережі та об'єкти	46
4.9	Інженерна підготовка та благоустрій території	46
4.9.1	Інженерна підготовка і захист території.....	46
4.9.2	Благоустрій території.....	47
4.9.3	Використання підземного простору	47
4.9.4	Поводження з відходами	47
4.10	Землеустрій та землекористування	47
4.10.1	Землепорядні заходи перспективного використання земель	47
4.10.2	Формування земельних ділянок.....	216
4.10.3	Ресстрація земельних ділянок	216
4.11	План реалізації містобудівної документації.....	216
4.11.1	Перелік проектних рішень містобудівної документації	216
4.11.2	Перелік видів містобудівної документації, пов'язаної з територією розроблення детального плану.....	216
4.11.3	Перелік відповідності містобудівної документації	216
4.11.4	Перелік врахованих положень наявних документів стратегічного планування.....	217
4.11.5	Перелік врахованих положень історико-архітектурного опорного плану 131	
5	Основні техніко-економічні показники детального плану території	218
6	ДОДАТКИ	219

Зм.	Кіл.	Арк.	№ док.	Підпис	Дата

1 Вступ

Детальний план території – містобудівна документація, що визначає планувальну організацію та розвиток території. Детальний план території у межах населеного пункту уточнює положення генерального плану населеного пункту та визначає планувальну організацію та розвиток частини території.

Детальний план території, обмеженої вулицями Гонти, Енергетична, Айвазовського та в створі земельної ділянки з кадастровим номером 0520655900:07:017:0132 розробляється з метою визначення планувальної організації і функціонального призначення, просторової композиції і параметрів забудови та ландшафтної організації кварталу, мікрорайону, іншої частини території населеного пункту, призначених для комплексної забудови чи реконструкції.

Детальний план території визначає:

- принципи планувально-просторової організації забудови;
- червоні лінії та лінії регулювання забудови;
- функціональне призначення, режим та параметри забудови однієї чи декількох земельних ділянок, розподіл територій згідно з будівельними нормами і правилами;
- містобудівні умови та обмеження (у разі відсутності плану зонування території) або уточнення містобудівних умов та обмежень згідно із планом зонування території;
- потребу в підприємствах і закладах обслуговування населення, місце їх розташування;
- доцільність, обсяги, послідовність реконструкції забудови;
- черговість та обсяги інженерної підготовки території;
- систему інженерних мереж;
- порядок організації транспортного і пішохідного руху;
- порядок комплексного благоустрою та озеленення, потребу у формуванні екомережі;
- межі прибережних захисних смуг і пляжних зон водних об'єктів.
- призначення, відображення існуючих земельних ділянок та їх функціонального використання;
- визначення потреб у підприємствах та установах обслуговування, аварійно-рятувальних підрозділах, фонді захисних споруд цивільного захисту, місць їх розташування;

11/2023 – ДПТ.ПЗ

Лист

5

Інв. № ори..	Підпис і дата	Зам. інв. №

Зм.	Кіл.	Арк.	№ док.	Підпис	Дата

- визначення доцільності, обсягів, послідовності реконструкції забудови;
- створення належних умов охорони і використання об'єктів культурної спадщини та природоохоронних територій та об'єктів, інших об'єктів, що підлягають охороні відповідно до законодавства;
- формування земельних ділянок комунальної власності територіальної громади, на території якої вони розташовані. Формування таких земельних ділянок є обов'язковим, якщо на зазначених земельних ділянках розташовані або передбачається спорудження:
- формування земельних ділянок комунальної власності територіальної громади, щодо території якої розроблено відповідну документацію;
- внесення до Державного земельного кадастру відомостей про земельні ділянки всіх форм власності, сформовані до 2004 року, відомості про які відсутні у Державному земельному кадастрі.

Розроблення детального плану території виконане ТОВ «Просторове планування», відповідно до договору укладеного з Департаментом архітектури та містобудування ВМР, який виступає замовником містобудівної документації.

- Містобудівна документація виконана на підставі та згідно вимог:
- рішення міської ради від 31.03.2023 № 1577;
- актуалізованої картографічної основи у цифровій формі, виконаній у 2023 році, та відповідає державній системі координат УСК-2000. Вихідним масштабом форми картографічної основи для створення детального плану території є масштаб М 1: 1 000;
- вихідних даних, наданих замовником;
- нормативно-правових актів України у сфері містобудування та архітектури:

1. ДБН Б.1.1-14:2021 «Склад та зміст містобудівної документації на місцевому рівні»;

2. Постанова КМУ «Про затвердження порядку розроблення, оновлення, внесення змін та затвердження містобудівної документації від 01.09.2021 р. №926.

3. ДСТУ Б Б.1.1.-17 2013 «Умовні позначення графічних документів містобудівної документації».

4. ДБН Б.2.2-12:2019 «Планування та забудова територій».

Інв. № ори..	Підпис і дата	Зам. інв. №

Зм.	Кіл.	Арк.	№ док.	Підпис	Дата

11/2023 – ДПТ.ПЗ

Лист

6

5. ДБН В.2.3-5:2018 «Вулиці та дороги населених пунктів».

6. Наказу Міністерства охорони здоров'я України № 173 від 19.06.1996р. «Про затвердження Державних санітарних правил планування та забудови населених пунктів».

7. ДБН Б.2.2-5:2011 «Благоустрій території».

- нормативно-правових актів, які регламентують діяльність органів виконавчої влади, місцевого самоврядування, підприємств, установ, організацій, щодо розроблення, збереження, та тиражування містобудівної документації.

- державних та громадських інтересів.

При розробленні детального плану території використано матеріали:

- Генерального плану м. Вінниця затвердженого рішенням 28 сесії 6 скликання Вінницької міської ради від 01.02.20013р. № 1140.

- Плану зонування міста Вінниці затвердженого рішенням Вінницької міської ради від 04.07.2008р. № 2012, зі змінами, затвердженими рішенням міської ради від 28.05.2021 р. №451.

- Закону України «Про основи містобудування».

- Закону України «Про регулювання містобудівної діяльності».

- Закон України «Про архітектурну діяльність».

- Закон України «Про стратегічну екологічну оцінку»

- Закон України «Про місцеве самоврядування».

- Водний кодекс України.

- Земельний кодекс України.

- Правила благоустрою міста.

Затверджена в чинному порядку дійсна містобудівна документація є обов'язковим документом для всіх організацій та установ, які здійснюють будівництво на даній території.

Склад і зміст детального плану території прийняті відповідно до Постанови КМУ «Про затвердження порядку розроблення, оновлення, внесення змін та затвердження містобудівної документації від 01.09.2021 р. №926 та ДБН Б.1.1-14:2012 «Склад та зміст містобудівної документації на місцевому рівні».

Інв. № ори..	Підпис і дата	Зам. інв. №

Зм.	Кіл.	Арк.	№ док.	Підпис	Дата

11/2023 – ДПТ.ПЗ

Лист

7

2 ЧАСТИНА І КОМПЛЕКСНА ОЦІНКА ТЕРИТОРІЙ

2.1 Комплексна оцінка території

Територія проектування, загальною площею 30,0 га розташована в північній частині міста Вінниця.

Природно-кліматичні умови

Згідно ДСТУ-Н Б В.1.1-27:2010 «Будівельна кліматологія» ділянка знаходиться в північно-західному районі (район І), згідно архітектурно-будівельному кліматичному районуванню території України, клімат помірно-континентальний, зі сніжною зимою і помірним літом.

- Середня температура повітря січня мінус $-5-8^{\circ}\text{C}$.
- Середня температура повітря липня $18-20^{\circ}\text{C}$.
- Нормативна глибина промерзання ґрунтів – 0,9 м.
- Сейсмічність району до 6 балів.
- Кількість опадів за рік складає 6,0-710 мм.
- Снігове навантаження – 1350 Па.
- Річна сума сонячної радіації – 101 ккал/см²
- Середньорічна кількість опадів складає 460-520 мм.
- Максимальна швидкість вітру в січні – 5-6м/с
- Переважний напрям вітру протягом року:
 - в січні - північно-західний, західний;
 - липні – західний.

Інженерно-будівельні умови території

Рельєф ділянки помірний. Ухил території спрямований в північно-західному напрямку. Перепад висот в межах території проектування складає орієнтовно 3,0 м в Балтійській системі висот і характеризується абсолютними відмітками від 245,50 м до 242,50 м. Територія, що розглядається, не затоплюється та не підтоплюється, заболоченість на території відсутня. В межах території присутні водні об'єкти.

Територія, що розглядається детальним планом обмежена:

- з півночі – земельна ділянка з кадастровим номером 0520655900:01:017:0132;

Інв. № ори..	Підпис і дата	Зам. інв. №

Зм.	Кіл.	Арк.	№ док.	Підпис	Дата

11/2023 – ДПТ.ПЗ

Лист

8

- з півдня – вул. Гонти;
- з заходу – вул. Айвазовського;
- з сходу – вул. Енергетична.

Території, що розглядається, на даний час знаходиться в стадії забудови спорудами виробничого призначення. Західна та східна частини території представлені у вигляді забудови об'єктами виробничого призначення та землями комунально-складського призначення. Південна та північна частина відноситься до комунально-складської зони.

Об'єкти природно-заповідного фонду та рекреаційні зони в районі розташування відсутні. В межах території відсутні об'єкти охорони пам'яток культурної спадщини.

До об'єктів Смарагдової мережі, територія визначена ДПТ, не відносяться. Територія планованої діяльності знаходиться в межах Південнобузького Національного субмеридіального екокоридору.

Зелені насадження на території ДП відсутні.

Зазначена територія забезпечена транспортною доступністю. Територія має значний інвестиційний потенціал та перспективи розвитку, однак, потребує виконання реабілітаційних заходів з урбанізації, організації та надання додаткових функцій. Існують передумови для якісного перетворення даної території в функціонально наповнений промисловий об'єкт з забезпеченою транспортною та інженерною інфраструктурою.

За матеріалами топографо-геодезичної зйомки в межах території проектування прокладені такі інженерні мережі:

- лінії електропередач потужністю 0,4 кВ (підземні та надземні);
- лінії електропередач потужністю 10 кВ (підземні та надземні);
- мережі водопостачання;
- мережі зливової каналізації;
- мережі побутової каналізації.

Інв. № ори..	Підпис і дата	Зам. інв. №

Зм.	Кіл.	Арк.	№ док.	Підпис	Дата

11/2023 – ДПТ.ПЗ

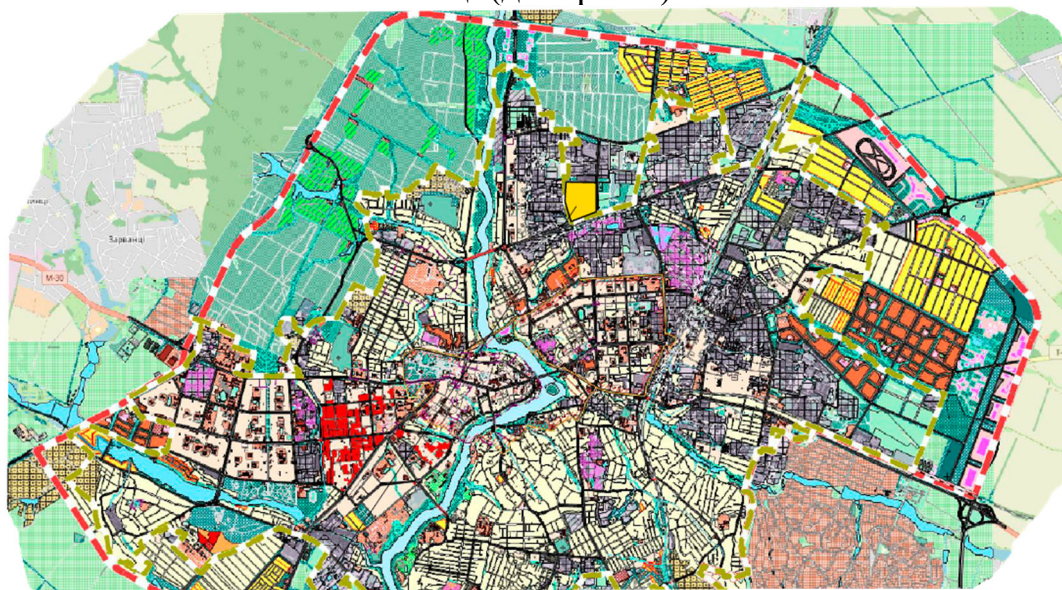
Лист

9

2.2 Просторово-планувальна організація території

2.2.1 Ситуаційний план

Територія розроблення детального плану, площею 30,0 га розташована в північній частині м. Вінниці (див. рис.1).



Місце розташування території

Рисунок 1 – Схема розташування території в системі планувальної структури населеного пункту

2.2.2 Планувальний каркас та система розселення

Більша частина території, на даний час знаходиться в стадії забудови спорудами виробничого призначення. Західна та східна частини території представлені у вигляді забудови об'єктами виробничого призначення та землями комунально-складського призначення. Південна та північна частина відноситься до комунально-складської зони.

Зазначена територія забезпечена транспортною доступністю. Територія має значний інвестиційний потенціал та перспективи розвитку, однак, потребує виконання реабілітаційних заходів з урбанізації, організації та надання додаткових функцій. Існують передумови для якісного перетворення даної території в функціонально наповнений промисловий об'єкт з забезпеченою транспортною та інженерною інфраструктурою.

2.3 Землеустрій та землекористування

2.3.1 Сучасне використання земель

Детальний план території, обмеженої вулицями Гонти, Енергетична, Айвазовського та в створі земельної ділянки з кадастровим номером 0520655900:07:017:0132 входять землі приватної власності, державної та комунальної власності за кадастровими номерами: 0520655900:07:017:0042,

Зам. інв. №	
Підпис і дата	
Інв. № ори..	

Зм.	Кіл.	Арк.	№ док.	Підпис	Дата

11/2023 – ДПТ.ПЗ

Лист

10

0520655900:07:017:0072, 0520655900:07:017:0019, 0510100000:01:121:0053, 0520655900:07:017:0065, 0510100000:01:009:0084, 0520655900:07:017:0083, 0510100000:01:121:0050, 0520655900:07:017:0077, 0520655900:07:017:0132, 0510100000:01:121:0002, 0520655900:07:017:0106, 0510100000:01:121:0071, 0520655900:07:017:0069, 0520655900:07:017:0075, 0520655900:07:017:0071, 0520655900:07:017:0070, 0520655900:07:017:0068, 0520655900:07:017:0067, 0510100000:01:121:0068, 0510100000:01:121:0067, 0520655903:07:017:0074, 0520655900:07:017:0044, 0520655900:07:017:0066, 0520655900:07:017:0109, 0510100000:01:121:0074, 0510100000:01:121:0075, 0510100000:01:121:0073, 0510100000:01:121:0072, 0510100000:01:009:0051, 0510100000:01:121:0022 загальною площею 30,0000 га.

Земельні ділянки за кадастровими номерами: 0520655900:07:017:0042, 0520655900:07:017:0072, 0520655900:07:017:0019, 0510100000:01:121:0053, 0520655900:07:017:0065, 0510100000:01:009:0084, 0520655900:07:017:0083, 0510100000:01:121:0050, 0520655900:07:017:0077, 0520655900:07:017:0132, 0510100000:01:121:0002, 0520655900:07:017:0106, 0510100000:01:121:0071, 0520655900:07:017:0069, 0520655900:07:017:0075, 0520655900:07:017:0071, 0520655900:07:017:0070, 0520655900:07:017:0068, 0520655900:07:017:0067, 0510100000:01:121:0068, 0510100000:01:121:0067, 0520655903:07:017:0074, 0520655900:07:017:0044, 0520655900:07:017:0066, 0520655900:07:017:0109, 0510100000:01:121:0074, 0510100000:01:121:0075, 0510100000:01:121:0073, 0510100000:01:121:0072, 0510100000:01:009:0051, 0510100000:01:121:0022 сформовані та внесені до Державного земельного кадастру.

В межах розробленого детального плану території земельні ділянки не надані у власність чи користування, що використовуються без зареєстрованого речового права на них, а також земелі запасу, резерву - інформація відсутня.

Таблиця сучасного використання земель за формою власності із зазначенням категорії та виду цільового призначення, з урахуванням наявних обмежень та обтяжень.

№ зем. діл.	Кадастровий номер	Форма власності	Категорія земель	Вид цільового призначення земельної ділянки	Наявні обмеження у використанні земельної ділянки	Площа, га

Зам. інв. №	
Підпис і дата	
Інв. № ори..	

Зм.	Кіл.	Арк.	№ док.	Підпис	Дата

11/2023 – ДПТ.ПЗ

Лист

11

1	0520655900:07:017:0042	(200) комунальна	(900) землі промисловості, транспорту, зв'язку, енергетики, оборони та іншого призначення	11.02 Для розміщення та експлуатації основних, підсобних і допоміжних будівель та споруд підприємств переробної, машинобудівної та іншої промисловості	03.01 - Санітарно-захисна зона навколо об'єкта	0,0800
2	0520655900:07:017:0072	невизначена	(900) землі промисловості, транспорту, зв'язку, енергетики, оборони та іншого призначення	11.02 Для розміщення та експлуатації основних, підсобних і допоміжних будівель та споруд підприємств переробної, машинобудівної та іншої промисловості	03.01 - Санітарно-захисна зона навколо об'єкта	1,3029
3	0520655900:07:017:0019	(300) державна	(900) землі промисловості, транспорту, зв'язку, енергетики, оборони та іншого призначення	11.02 Для розміщення та експлуатації основних, підсобних і допоміжних будівель та споруд підприємств переробної, машинобудівної та іншої промисловості	03.01 - Санітарно-захисна зона навколо об'єкта	0,0793
4	0510100000:01:121:0053	невизначена	(900) землі промисловості, транспорту, зв'язку, енергетики, оборони та іншого призначення	11.02 Для розміщення та експлуатації основних, підсобних і допоміжних будівель та споруд підприємств переробної, машинобудівної та іншої промисловості	03 - Санітарні зони, відстані, розриви; 06.01 - Зона особливого режиму забудови	1,0275
5	0520655900:07:017:0065	невизначена	(100) Землі сільськогосподарського призначення	01.03 Для ведення особистого селянського господарства	немає	1,3028

Інв. № ори..	Підпис і дата	Зам. інв. №

Зм.	Кіл.	Арк.	№ док.	Підпис	Дата

11/2023 – ДПТ.ПЗ

Лист

12

6	0510100000:01:009:0084	невизначена	(900) землі промисловості, транспорту, зв'язку, енергетики, оборони та іншого призначення	11.02 Для розміщення та експлуатації основних, підсобних і допоміжних будівель та споруд підприємств переробної, машинобудівної та іншої промисловості	01.05 - Охоронна зона навколо (уздовж) об'єкта енергетичної системи; 03 - Санітарні зони, відстані, розриви; 01.08 - Охоронна зона навколо інженерних комунікацій	1,4155
7	0520655900:07:017:0083	(300) Державна	(900) землі промисловості, транспорту, зв'язку, енергетики, оборони та іншого призначення	11.03 Для розміщення та експлуатації основних, підсобних і допоміжних будівель та споруд будівельних організацій та підприємств	03.01 - Санітарно-захисна зона навколо об'єкта	0,0841
8	0510100000:01:121:0050	(100) приватна	(900) землі промисловості, транспорту, зв'язку, енергетики, оборони та іншого призначення	11.02 Для розміщення та експлуатації основних, підсобних і допоміжних будівель та споруд підприємств переробної, машинобудівної та іншої промисловості	03 - Санітарні зони, відстані, розриви	0,6000
9	0520655900:07:017:0077	(100) приватна	(100) Землі сільськогосподарського призначення	01.03 Для ведення особистого селянського господарства	03.01 - Санітарно-захисна зона навколо об'єкта	1,0186
10	0520655900:07:017:0132	(100) приватна	(200) Землі житлової та громадської забудови	02.06 Для колективного гаражного будівництва	03.01 - Санітарно-захисна зона навколо об'єкта	3,099

Інв. № ори..	Підпис і дата	Зам. інв. №

Зм.	Кіл.	Арк.	№ док.	Підпис	Дата

11/2023 – ДПТ.ПЗ

Лист

13

11	0510100000:01:121:0002	(100) приватна	(900) землі промисловості, транспорту, зв'язку, енергетики, оборони та іншого призначення	11.02 Для розміщення та експлуатації основних, підсобних і допоміжних будівель та споруд підприємств переробної, машинобудівної та іншої промисловості	03.01 - Санітарно-захисна зона навколо об'єкта	0,5500
12	0520655900:07:017:0106	(300) державна	(900) землі промисловості, транспорту, зв'язку, енергетики, оборони та іншого призначення	11.02 Для розміщення та експлуатації основних, підсобних і допоміжних будівель та споруд підприємств переробної, машинобудівної та іншої промисловості	01.05 - Охоронна зона навколо (уздовж) об'єкта енергетичної системи	0,0500
13	0510100000:01:121:0071	(100) приватна	(900) землі промисловості, транспорту, зв'язку, енергетики, оборони та іншого призначення	11.02 Для розміщення та експлуатації основних, підсобних і допоміжних будівель та споруд підприємств переробної, машинобудівної та іншої промисловості	03.01- Санітарно-захисна зона навколо об'єкта	1,3017
14	0520655900:07:017:0069	(100) приватна	(900) землі промисловості, транспорту, зв'язку, енергетики, оборони та іншого призначення	11.02 Для розміщення та експлуатації основних, підсобних і допоміжних будівель та споруд підприємств переробної, машинобудівної та іншої промисловості	03 - Санітарні зони, відстані, розриви	1,3028
15	0520655900:07:017:0075	(100) приватна	(900) землі промисловості, транспорту, зв'язку, енергетики, оборони та іншого призначення	11.02 Для розміщення та експлуатації основних, підсобних і допоміжних будівель та споруд підприємств переробної, машинобудівної та іншої промисловості	03.01 - Санітарно-захисна зона навколо об'єкта	1,3029

Інв. № ори..	Підпис і дата	Зам. інв. №

Зм.	Кіл.	Арк.	№ док.	Підпис	Дата

11/2023 – ДПТ.ПЗ

Лист

14

16	0520655900:07:017:0071	(100) приватна	(900) землі промисловості, транспорту, зв'язку, енергетики, оборони та іншого призначення	11.02 Для розміщення та експлуатації основних, підсобних і допоміжних будівель та споруд підприємств переробної, машинобудівної та іншої промисловості	03 - Санітарні зони, відстані, розриви	1,3029
17	0520655900:07:017:0070	(100) приватна	(900) землі промисловості, транспорту, зв'язку, енергетики, оборони та іншого призначення	11.02 Для розміщення та експлуатації основних, підсобних і допоміжних будівель та споруд підприємств переробної, машинобудівної та іншої промисловості	03 - Санітарні зони, відстані, розриви	1,3029
18	0520655900:07:017:0068	(100) приватна	(900) землі промисловості, транспорту, зв'язку, енергетики, оборони та іншого призначення	11.02 Для розміщення та експлуатації основних, підсобних і допоміжних будівель та споруд підприємств переробної, машинобудівної та іншої промисловості	03 - Санітарні зони, відстані, розриви	1,3028
19	0520655900:07:017:0067	(100) приватна	(900) землі промисловості, транспорту, зв'язку, енергетики, оборони та іншого призначення	11.02 Для розміщення та експлуатації основних, підсобних і допоміжних будівель та споруд підприємств переробної, машинобудівної та іншої промисловості	03 - Санітарні зони, відстані, розриви	1,3028
20	0510100000:01:121:0068	(100) приватна	(900) землі промисловості, транспорту, зв'язку, енергетики, оборони та іншого призначення	11.02 Для розміщення та експлуатації основних, підсобних і допоміжних будівель та споруд підприємств переробної, машинобудівної та іншої промисловості	03 - Санітарні зони, відстані, розриви	0,0703

Інв. № ори..	Підпис і дата	Зам. інв. №

Зм.	Кіл.	Арк.	№ док.	Підпис	Дата

11/2023 – ДПТ.ПЗ

Лист

15

21	0510100000:01:121:0067	(100) приватна	(900) землі промисловості, транспорту, зв'язку, енергетики, оборони та іншого призначення	11.02 Для розміщення та експлуатації основних, підсобних і допоміжних будівель та споруд підприємств переробної, машинобудівної та іншої промисловості	03 - Санітарні зони, відстані, розриви	0,1115
22	0520655903:07:017:0074	(100) приватна	(900) землі промисловості, транспорту, зв'язку, енергетики, оборони та іншого призначення	11.02 Для розміщення та експлуатації основних, підсобних і допоміжних будівель та споруд підприємств переробної, машинобудівної та іншої промисловості	03.01- Санітарно-захисна зона навколо об'єкта	1,3029
23	0520655900:07:017:0044	(100) приватна	(900) землі промисловості, транспорту, зв'язку, енергетики, оборони та іншого призначення	11.02 Для розміщення та експлуатації основних, підсобних і допоміжних будівель та споруд підприємств переробної, машинобудівної та іншої промисловості	07.01 - Право проходу та проїзду на велосипеді	0,2827
24	0520655900:07:017:0066	(100) приватна	(100) Землі сільськогосподарського призначення	01.03 Для ведення особистого селянського господарства	03.01 - Санітарно-захисна зона навколо об'єкта	0,2829
25	0520655900:07:017:0109	(100) приватна	(900) землі промисловості, транспорту, зв'язку, енергетики, оборони та іншого призначення	11.02 Для розміщення та експлуатації основних, підсобних і допоміжних будівель та споруд підприємств переробної, машинобудівної та іншої промисловості	03.01 - Санітарно-захисна зона навколо об'єкта	0,1169

Інв. № ори..	Підпис і дата	Зам. інв. №

Зм.	Кіл.	Арк.	№ док.	Підпис	Дата

11/2023 – ДПТ.ПЗ

Лист

16

26	0510100000:01:121:0074	невизначена	(900) землі промисловості, транспорту, зв'язку, енергетики, оборони та іншого призначення	11.02 Для розміщення та експлуатації основних, підсобних і допоміжних будівель та споруд підприємств переробної, машинобудівної та іншої промисловості	03.01- Санітарно-захисна зона навколо об'єкта	1,0839
27	0510100000:01:121:0075	невизначена	(900) землі промисловості, транспорту, зв'язку, енергетики, оборони та іншого призначення	11.02 Для розміщення та експлуатації основних, підсобних і допоміжних будівель та споруд підприємств переробної, машинобудівної та іншої промисловості	03.01- Санітарно-захисна зона навколо об'єкта	0,219
28	0510100000:01:121:0073	невизначена	(900) землі промисловості, транспорту, зв'язку, енергетики, оборони та іншого призначення	11.02 Для розміщення та експлуатації основних, підсобних і допоміжних будівель та споруд підприємств переробної, машинобудівної та іншої промисловості	03.01- Санітарно-захисна зона навколо об'єкта	1,0688
29	0510100000:01:121:0072	невизначена	(900) землі промисловості, транспорту, зв'язку, енергетики, оборони та іншого призначення	11.02 Для розміщення та експлуатації основних, підсобних і допоміжних будівель та споруд підприємств переробної, машинобудівної та іншої промисловості	03.01- Санітарно-захисна зона навколо об'єкта	2,5501
30	0510100000:01:009:0051	невизначена	(900) землі промисловості, транспорту, зв'язку, енергетики, оборони та іншого призначення	11.02 Для розміщення та експлуатації основних, підсобних і допоміжних будівель та споруд підприємств переробної, машинобудівної та іншої промисловості	03.01 - Санітарно-захисна зона навколо об'єкта	0,5000

Інв. № ори..	Підпис і дата	Зам. інв. №

Зм.	Кіл.	Арк.	№ док.	Підпис	Дата

11/2023 – ДПТ.ПЗ

Лист

17

31	0510100000:01:121:0022	невизначена	(900) землі промисловості, транспорту, зв'язку, енергетики, оборони та іншого призначення	11.02 Для розміщення та експлуатації основних, підсобних і допоміжних будівель та споруд підприємств переробної, машинобудівної та іншої промисловості	03.01 - Санітарно-захисна зона навколо об'єкта	0,5500
----	------------------------	-------------	---	--	--	--------

2.3.2 Обмеження у використанні земельних ділянок

Інформація про наявні в межах об'єкта землеустрою обмеження у використанні земель на земельні ділянки.

№ зем. діл.	Земельна ділянка (за наявності кадастровий номер)	Наявні обмеження у використанні земельної ділянки, га
1	0520655900:07:017:0042	03.01 - Санітарно-захисна зона навколо об'єкта - 0,0800 га; 05.02 - Прибережна захисна смуга вздовж річок, навколо водойм та на островах - 0,0588 га;
2	0520655900:07:017:0072	03.01 - Санітарно-захисна зона навколо об'єкта - 1,3029 га;
3	0520655900:07:017:0019	03.01 - Санітарно-захисна зона навколо об'єкта - 0,0793 га; 05.02 - Прибережна захисна смуга вздовж річок, навколо водойм та на островах - 0,0209 га;
4	0510100000:01:121:0053	03.01 - Санітарно-захисна зона навколо об'єкта - 1,0275 га; 05.02 - Прибережна захисна смуга вздовж річок, навколо водойм та на островах - 0,1540 га; 01.08.1 - Санітарно-захисні смуги навколо інженерних комунікацій - 0,0071 га.
5	0520655900:07:017:0065	01.08.1 - Санітарно-захисні смуги навколо інженерних комунікацій - 0,1237 га.
6	0510100000:01:009:0084	03.01 - Санітарно-захисна зона навколо об'єкта - 1,4155 га;
7	0520655900:07:017:0083	03.01 - Санітарно-захисна зона навколо об'єкта - 0,0841 га; 05.02 - Прибережна захисна смуга вздовж річок, навколо водойм та на островах - 0,0764 га;
8	0510100000:01:121:0050	03.01 - Санітарно-захисна зона навколо об'єкта - 0,6000 га;
9	0520655900:07:017:0077	03.01 - Санітарно-захисна зона навколо об'єкта - 0,8722 га; 05.02 - Прибережна захисна смуга вздовж річок, навколо водойм та на островах - 0,0099 га;
10	0520655900:07:017:0132	03.01 - Санітарно-захисна зона навколо об'єкта - 0,1524 га; 01.08.1 - Санітарно-захисні смуги навколо інженерних комунікацій - 0,0197 га.

Інв. № ори..	Підпис і дата	Зам. інв. №

Зм.	Кіл.	Арк.	№ док.	Підпис	Дата

11/2023 – ДПТ.ПЗ

Лист

18

11	0510100000:01:121:0002	05.02 - Прибережна захисна смуга вздовж річок, навколо водойм та на островах - 0,0150 га; 01.08.1 - Санітарно-захисні смуги навколо інженерних комунікацій - 0,0138 га.
12	0520655900:07:017:0106	03.01 - Санітарно-захисна зона навколо об'єкта - 0,0500 га; 01.08.1 - Санітарно-захисні смуги навколо інженерних комунікацій - 0,0219 га, 06.01.1 - Території в червоних лініях – 0,0018 га
13	0510100000:01:121:0071	03.01 - Санітарно-захисна зона навколо об'єкта - 1,3017 га; 01.08.1 - Санітарно-захисні смуги навколо інженерних комунікацій - 0,1559 га, 06.01.1 - Території в червоних лініях – 0,0398 га
14	0520655900:07:017:0069	03.01 - Санітарно-захисна зона навколо об'єкта - 1,3028 га; 01.08.1 - Санітарно-захисні смуги навколо інженерних комунікацій - 0,3108 га, 06.01.1 - Території в червоних лініях – 0,1211 га
15	0520655900:07:017:0075	03.01 - Санітарно-захисна зона навколо об'єкта - 1,3029 га;
16	0520655900:07:017:0071	03.01 - Санітарно-захисна зона навколо об'єкта - 1,3029 га;
17	0520655900:07:017:0070	03.01 - Санітарно-захисна зона навколо об'єкта - 1,3029 га; 01.08.1 - Санітарно-захисні смуги навколо інженерних комунікацій - 0,2078 га, 06.01.1 - Території в червоних лініях – 0,0682 га
18	0520655900:07:017:0068	03.01 - Санітарно-захисна зона навколо об'єкта - 1,3028 га;
19	0520655900:07:017:0067	03.01 - Санітарно-захисна зона навколо об'єкта - 1,3028 га; 05.02 - Прибережна захисна смуга вздовж річок, навколо водойм та на островах - 0,0139 га;
20	0510100000:01:121:0068	03.01 - Санітарно-захисна зона навколо об'єкта - 0,0703 га;
21	0510100000:01:121:0067	03.01 - Санітарно-захисна зона навколо об'єкта - 0,1115 га;
22	0520655903:07:017:0074	03.01 - Санітарно-захисна зона навколо об'єкта - 1,3029 га;
23	0520655900:07:017:0044	03.01 - Санітарно-захисна зона навколо об'єкта - 0,2827 га; 05.02 - Прибережна захисна смуга вздовж річок, навколо водойм та на островах - 0,1410 га;
24	0520655900:07:017:0066	03.01 - Санітарно-захисна зона навколо об'єкта - 0,2829 га; 01.08.1 - Санітарно-захисні смуги навколо інженерних комунікацій - 0,0108 га.
25	0520655900:07:017:0109	03.01 - Санітарно-захисна зона навколо об'єкта - 0,1169 га; 05.02 - Прибережна захисна смуга вздовж річок, навколо водойм та на островах - 0,0130 га;

Інв. № ори..	Підпис і дата	Зам. інв. №

Зм.	Кіл.	Арк.	№ док.	Підпис	Дата

11/2023 – ДПТ.ПЗ

Лист

19

26	0510100000:01:121:0074	03.01 - Санітарно-захисна зона навколо об'єкта - 1,0839 га;
27	0510100000:01:121:0075	03.01 - Санітарно-захисна зона навколо об'єкта - 0,2190 га;
28	0510100000:01:121:0073	03.01 - Санітарно-захисна зона навколо об'єкта - 1,0688 га; 01.08.1 - Санітарно-захисні смуги навколо інженерних комунікацій - 0,3074 га, 06.01.1 - Території в червоних лініях – 0,0764 га
29	0510100000:01:121:0072	03.01 - Санітарно-захисна зона навколо об'єкта - 2,5501 га; 01.08.1 - Санітарно-захисні смуги навколо інженерних комунікацій - 0,4872 га, 06.01.1 - Території в червоних лініях – 0,1378 га
30	0510100000:01:009:0051	03.01 - Санітарно-захисна зона навколо об'єкта - 0,5000 га;
31	0510100000:01:121:0022	03.01 - Санітарно-захисна зона навколо об'єкта - 0,5500 га; 05.02 - Прибережна захисна смуга вздовж річок, навколо водойм та на островах - 0,0188 га;

2.4 Забудова територій та господарська діяльність

2.4.1 Розміщення житлового фонду

Житловий фонд в межах території проектування відсутній.

2.4.2 Розміщення ділових центрів та інноваційних рішень

В межах території відсутні комерційні об'єкти.

2.4.3 Розміщення виробничих об'єктів

В межах території присутні виробничі об'єкти V класу шкідливості.

2.4.4 Збереження традиційного середовища

В межах території відсутні об'єкти охорони пам'яток культурної спадщини.

2.5 Обслуговування населення

Обслуговування населення - визначає сучасний та перспективний стан мережі об'єктів надання адміністративних та соціальних послуг, а також вплив відповідних об'єктів, розташованих за межами території розроблення містобудівної документації на місцевому рівні.

В межах території детального плану відсутні будівлі та споруди для обслуговування населення.

Зам. інв. №	
Підпис і дата	
Інв. № ори..	

Зм.	Кіл.	Арк.	№ док.	Підпис	Дата

11/2023 – ДПТ.ПЗ

Лист

20

2.6 Транспортна мобільність та інфраструктура

2.6.1 Транспортні зв'язки та транспортний попит

Транспортна доступність до території, що розглядається, забезпечується з вул. Гонти та вул. Енергетична, що являються вулицями місцевого значення.

2.6.2 Організація зовнішнього транспортного сполучення

Детальний план обмежений вул. Гонти, що забезпечує транспортне сполучення з вул. Енергетичною та виїзд на вул. Липовецьку, та межує з вул. Айвазовського.

2.6.3 Дорожньо-транспортна інфраструктура

Транспортне обслуговування території здійснюється по існуючим вулицям та проїздам. В межах території проектування проходять існуючі вулиці Гонти, Айвазовського та та Енергетична.

Також на території присутні внутрішньо технічний проїзд.

Рух по території внутрішньо технічного проїзду передбачений легковим транспортом, спецтехнікою (пожежних машин, технікою для обслуговування інженерних мереж тощо).

Схему транспортної мобільності та інфраструктури див. арк. ДПТ-5, креслення поперечних профілів див. арк. ДПТ - 9.

2.6.4 Організація громадського транспорту

Рух громадського транспорту відсутній.

2.6.5 Організація пішохідних зв'язків та велосипедної інфраструктури

Внутрішні пішохідні зв'язки представлені у вигляді тротуарів та дворових проїздів. Внутрішня велосипедна інфраструктура відсутня.

2.6.6 Організація паркувального простору

Зберігання легкових автомобілів передбачається відповідно до функціонального зонування території. Паркування здійснюється вздовж внутрішніх проїздів та на територіях підприємств.

2.7 Інженерне забезпечення території, трубопровідний транспорт та телекомунікації

2.7.1 Водопостачання та водовідведення

Інв. № ори..	Підпис і дата	Зам. інв. №

Зм.	Кіл.	Арк.	№ док.	Підпис	Дата

11/2023 – ДПТ.ПЗ

Лист

21

Джерелом водопостачання існуючої забудови є існуюча мережа водопроводу.

2.7.2 Електропостачання

Розподіл електроенергії на території, що розглядається, здійснюється через трансформаторну підстанцію 10/0,4кВ (ТП-10/0,4кВ) по кабельним та повітряним мережам 10кВ та 0,4кВ. Відповідно до Правил охорони електричних мереж охоронна зона складає – 10 м.

2.7.3 Газопостачання

На даний час газопостачання на території розробки детального плану відсутнє.

2.7.4 Теплопостачання

Теплопостачання в межах території проектування відсутнє.

2.7.5 Трубопровідний транспорт

Трубопровідний транспорт в межах території проектування відсутній.

2.7.6 Телекомунікаційні мережі та об'єкти

Телекомунікаційні мережі та об'єкти в межах території проектування відсутній.

2.8 Підготовка та благоустрій території

2.8.1 Інженерна підготовка і захист території

Водовідведення поверхневих вод від будівель і споруд здійснюється у мережу зливової каналізації та частково на рослинний шар ґрунту, .

Проїзди виконані з ґрунту та твердого асфальтобетонного покриття. Інші площі зміцнюються рослинним шаром ґрунту з організацією трав'яного покриву, що запобігатиме ерозії ґрунту.

Схема інженерної підготовки і вертикального планування не може слугувати документом для проведення робіт, а є доповненням до архітектурно-планувальної організації земельної ділянки.

2.8.2 Благоустрій території

Благоустрій території відсутній.

2.8.3 Використання підземного простору

В даний час підземний простір території не використовується.

Інв. № ори..	Підпис і дата	Зам. інв. №

Зм.	Кіл.	Арк.	№ док.	Підпис	Дата

2.8.4 Поводження з відходами

Організація з вивезення відходів відбувається самостійно власниками земельних ділянок.

3 ЧАСТИНА II Модель розвитку територій детального планування у довгостроковій перспективі

При моделюванні розвитку території відбувається зважування соціальних, економічних та екологічних критеріїв, завдяки чому забезпечується гармонійний зв'язок на даній території часто суперечливих інтересів людини, виробництва і природи. Моделювання дозволяє досягти повної відповідності між потенційними можливостями простору та характером його використання; розкрити передумови і обмеження розвитку у часі і просторі різних видів діяльності, встановити просторові відмінності цих умов, оптимальний режим розвитку окремих територій, обґрунтувати шляхи найбільш ефективного використання природних і економічних ресурсів, охорони природного середовища і культурної спадщини. Необхідність такого моделювання полягає в тому, що необґрунтоване розташування певних об'єктів (виробничих, житлових, громадських, інженерно-транспортних) у протипоказаному для цього середовищі призводить до економічних, соціальних і екологічних втрат.

Таким чином, моделювання організації та розвитку території дозволяє обґрунтувати всю сукупність проєктних, визначити найбільш раціональний розподіл території між різними функціями, види та інтенсивність господарської діяльності, взаєморозміщення виробничих і невиробничих об'єктів, трасування інженерно-транспортних комунікацій тощо. У результаті стає можливим прогнозувати не тільки просторову організацію, але й профіль та масштаби розвитку виробничого, соціального та рекреаційного комплексу територіальної громади.

Результатом моделювання організації території є її функціональне зонування, конструювання її планувальної структури, яка складається з точково-вузлових (планувальні центри), лінійних (планувальні осі) та площинних (планувальні зони) елементів. Ці елементи поділяються на головні і другорядні, природно-ландшафтні (ріки, узбережжя морів, родовища корисних копалин, гори, ліси) та штучні (населені пункти, крупні виробничі об'єкти, магістральні мережі і споруди інженерно-транспортної інфраструктури). Планувальні осі та планувальні центри формують опорний каркас території і є головними полями тяжіння майбутніх інвестицій. Кожний з елементів опорного каркасу має свій радіус просторової дії на прилеглу територію.

Моделювання перспективної планувальної організації території доцільно здійснювати в кілька етапів:

Інв. № ори..	Підпис і дата	Зам. інв. №

Зм.	Кіл.	Арк.	№ док.	Підпис	Дата

11/2023 – ДПТ.ПЗ

Лист

23

перший — виявлення існуючого стану організації території, її недоліків і проблем;

другий — ретроспективний аналіз формування цієї організації, виявлення головних тенденцій такого формування, ступеня їх прогресивності;

третій — вивчення прогнозованої інформації, необхідної для удосконалення організації території (демографічний прогноз, тенденції виробничого розвитку, оцінка соціальних, економічних і екологічних наслідків, принципи локалізації можливих об'єктів будівництва та ін.);

четвертий — оцінка обмежень (природних і антропогенних);

п'ятий — існуючий і прогнозний стан організації території більш крупної територіальної системи (району, області), до якої входить територіальна громада;

шостий — прогноз розвитку окремих елементів організації території;

сьомий — ув'язка результатів попередніх етапів і розробка загальної концепції організації території.

Таким чином, вирішення завдань планувальної організації території дозволяє сконструювати цільову модель розвитку відповідної просторової системи, яка не прив'язана до конкретних часових рубежів і є відносно стабільною основою містобудівних вирішень. Моделювання територіальної організації дозволяє визначити послідовні етапи реалізації цієї моделі у часі і просторі. Кількість і тривалість цих етапів повинні обґрунтовуватись шляхом виявлення критичних точок розвитку території, коли цей розвиток наштовхується на необхідність складного перетворення територіальної структури з великими капітальними витратами.

ЧАСТИНА III ОБГРУНТУВАННЯ ПРОЕКТНИХ РІШЕНЬ

4.1 Просторово-планувальна організація території

4.1.1 Ситуаційний план










Відповідно до чинного генерального плану м. Вінниці (див. рисунок 2) території які входять в межі розроблення детального плану за наданою інформацією Департаментом архітектури та містобудування відносяться до наступних видів:

Інв. № ори..	Підпис і дата	Зам. інв. №					Лист
Зм.	Кіл.	Арк.	№ док.	Підпис	Дата	11/2023 – ДПТ.ПЗ	



Рисунок 2 – Витяг з генерального плану

УМОВНІ ПОЗНАЧЕННЯ

	- територія промисловості
	- територія складів та баз
	- територія промисловості (резервна)
	- територія комунальна
	- територія сільськогосподарська
	- територія зелених насаджень (проектна)
	- ліс
	- магістральні шляхи
	- межа міста не діюча

Генеральний план м. Вінниці, затверджений рішенням Вінницької міської ради від 23.11.2007р. №1498, зі змінами, затвердженими рішенням Вінницької міської ради від 01.02.2013р. №1140

Відповідно до плану зонування міста Вінниці (див. рисунок 3) території які входять в межі розроблення детального плану за наданою інформацією Департаментом архітектури та містобудування відносяться до наступних зон:

11/2023 – ДПТ.ПЗ

Лист

25

Зам. інв. №

Підпис і дата

Інв. № ори..

Зм.	Кіл.	Арк.	№ док.	Підпис	Дата
-----	------	------	--------	--------	------

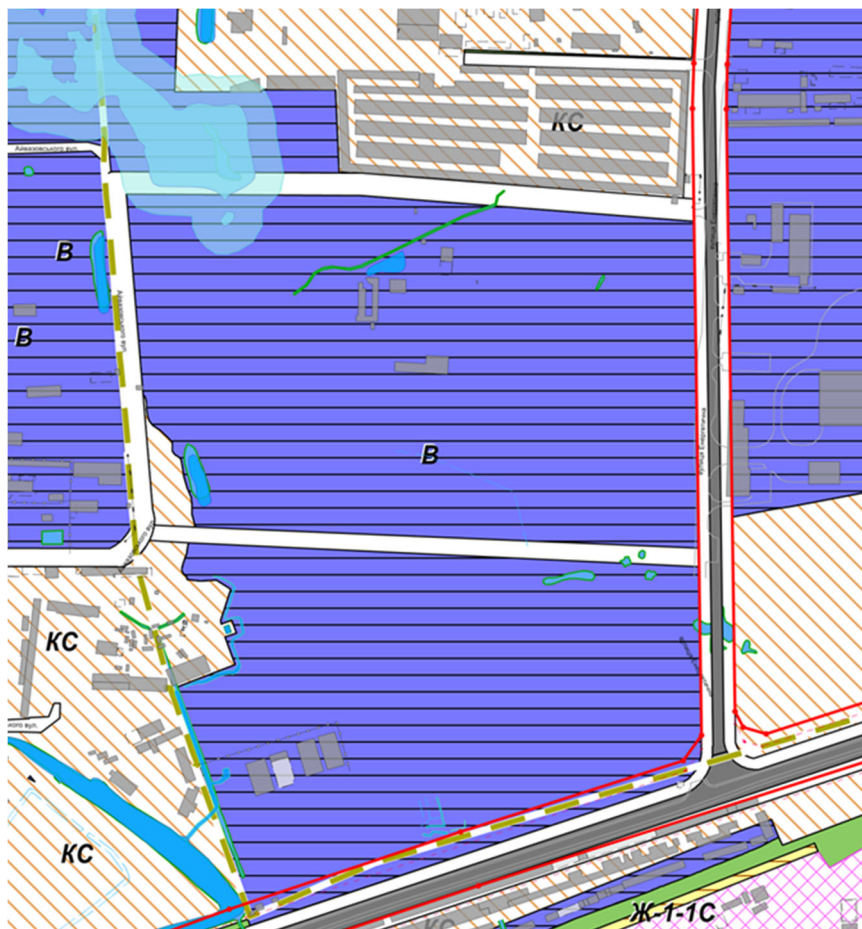












Рисунок 3 – Витяг з плану зонування

УМОВНІ ПОЗНАЧЕННЯ

	КС. Комунально-складська зона
	Санітарно-захисна зона
	В. Зона виробнича
	Р-3. Рекреаційна зона озеленення території загального користування
	Межа міста не діюча
	Прибережно-захисна смуга
	Об'єкт гідрографії
	ТР-3. Зона транспортної інфраструктури
	
	Червоні лінії

План зонування м. Вінниці затверджено Рішенням міської ради від 28.05.2021р. №451

4.1.2 Планувальний каркас та система розселення

Територія проектування розташована в північній частині м. Вінниця. Проектними рішенням детального плану передбачається створення виробничих територій.

11/2023 – ДПТ.ПЗ

Лист

26

Зам. інв. №

Підпис і дата

Інв. № ори..

Зм.	Кіл.	Арк.	№ док.	Підпис	Дата
-----	------	------	--------	--------	------

Планувальна структура формується з урахуванням компактного розвитку шляхом підвищення інтенсивності використання території з урахуванням неоднорідності функціональних якостей території.

4.2 Природоохоронні та ландшафтно-рекреаційні території

В межах території проектування знаходиться існуючий струмок. Водний об'єкт обмежується прибережно-захисною смугою – 25м.

Прибережні захисні смуги встановлюються по берегах річок та навколо водойм уздовж урізу води (у меженний період) шириною:

- для малих річок, струмків і потічків, а також ставків площею менше 3 гектарів - 25 метрів;
- для середніх річок, водосховищ на них та ставків площею більше 3 гектарів - 50 метрів;
- для великих річок, водосховищ на них та озер - 100 метрів.

4.3 Обмеження у використанні земельних ділянок

4.3.1 Проектні обмеження у використанні земельних ділянок

На території детального планування знаходяться зони виробничих та транспортних об'єктів. Територія може зазнати впливу шкідливих викидів від підприємств.

Використання території здійснюється з урахуванням встановлених планувальних обмежень. Технічний стан території задовільний та підлягає вертикальному плануванню в ході проведення будівельно-монтажних робіт.

В межах проектної території проходять наступні мережі: повітряна лінія електропередач 10 кВ та кабельна лінія електропередач 0,4кВ. Також на території розташовується водозабірна свердловина для технічних потреб.

Транспортна інфраструктура на даній земельній ділянці відсутня. Зелені насадження - відсутні.

Система планувальних обмежень по території, на яку розробляється детальний план, представлені:

1. З південної сторони проходить повітряна лінія електропередач 10 кВ з охороною зоною 10,0 м з кожної сторони від крайніх проводів та кабельна лінія електропередач 0,4 кВ з охоронною зоною 2,0 м з кожної сторони та проходить охоронна зона від водопроводу та каналізації, розміри якої складають 5,0 м (Додаток И.1 ДБН Б.2.2-12:2019 «Планування і забудова територій», Постанова Кабінету Міністрів України від 04.03.1997 р. № 209 «Про затвердження правил охорони електричних мереж»).

Інв. № ори..	Підпис і дата	Зам. інв. №

Зм.	Кіл.	Арк.	№ док.	Підпис	Дата

11/2023 – ДПТ.ПЗ

Лист

27

2. Біля західної межі ділянки проходить струмок закритого типу (в трубі) з охороною зоною 5,0 м з кожної сторони для його обслуговування (п. 8.19 ДСП 173-96).

3. З західної сторони частина території потрапляє до санітарно-захисної зони від меж ділянок виробничого та комунально призначення, розміри якого складають 50,0 м (Додаток 4 ДСП 173-96).

4. З східної сторони з частковим незначним пересіканням ділянки проходить охоронна зона від водопроводу, розміри якої складають 5,0 м (додаток И.1 ДБН Б.2.2-12:2018) та санітарно-захисна зона від меж ділянки комунального та виробничого призначення, розміри якого складають 50,0 м (Додаток 4 ДСП 173-96) в яку потрапляє частина проектної будівлі №5 яка включає в собі заклад громадського харчування для прилеглих підприємств, що не суперечить п.5.12 ДСП 173-96.

5. З північної сторони частина території потрапляє до санітарно-захисної зони від меж ділянок виробничого та призначення, розміри якого складають 50,0 м (Додаток 4 ДСП 173-96).

Перелік об'єктів інженерної інфраструктури

Найменування об'єкта	Нормативна (згідно стану використання на час початку розроблення ДПТ) СЗЗ, або охоронна зона(м)	Власник/ користувач/ орендар
Трансформаторна підстанція	3 м	Комунальна власність
Трансформаторна підстанція	10 м	Комунальна власність
Станція очищення поверхнево стічних вод	3 м	Комунальна власність
Станція очищення стічних вод виробничої каналізації	3 м	Комунальна власність
Каналізаційна насосна станція	15 м	Комунальна власність

Нормативні планувальні обмеження для існуючих об'єктів комунального господарства, інженерних мереж, що мають вплив на територію

Назва об'єкту	Нормативна СЗЗ/ОЗ, (м)	Посилання на нормативний документ
Кабельні лінії електропередачі 10 кВ	-/1,0	Постанова КМУ № 209 від 04.03.1997р. «Правила охорони електричних мереж»

11/2023 – ДПТ.ПЗ

Лист

28

Зам. інв. №

Підпис і дата

Інв. № ори..

Зм. Кіл. Арк. № док. Підпис Дата

Кабельні лінії електропередачі 0,4 кВ	-/1,0	Постанова КМУ № 209 від 04.03.1997р. «Правила охорони електричних мереж»
Повітряна лінія електропередач 10кВ	10 м	Постанова КМУ № 209 від 04.03.1997р. «Правила охорони електричних мереж»
Повітряна лінія електропередач 0,4кВ	2 м	Постанова КМУ № 209 від 04.03.1997р. «Правила охорони електричних мереж»
Назва об'єкту	Нормативна СЗЗ/ОЗ, (м)	Посилання на нормативний документ

Нормативні планувальні обмеження для існуючих об'єктів систем водопостачання, що мають вплив на територію

Назва об'єкту	Нормативна ЗСО/ОЗ, (м)	Посилання на нормативний документ
Мережа господарсько-питного водопроводу	5,0	ДБН Б.2.2-12:2019 «Планування та забудова територій» Додаток И.1
Мережа технічного водопроводу	5,0	ДБН Б.2.2-12:2019 «Планування та забудова територій» Додаток И.1.
Самопливна каналізаційна мережа	3,0	ДБН Б.2.2-12:2019 «Планування та забудова територій» Додаток И.1.
Напірна каналізаційна система	5,0	ДБН Б.2.2-12:2019 «Планування та забудова територій» Додаток И.1.
Назва об'єкту	Нормативна ЗСО/ОЗ, (м)	Посилання на нормативний документ

Нормативні планувальні обмеження для існуючих об'єктів систем газопостачання, що мають вплив на територію

Назва об'єкту	Нормативна ЗСО/ОЗ, (м)	Посилання на нормативний документ
Газопровід низького тиску	2,0	ДБН Б.2.2-12:2019 «Планування»

Відомості про обмеження у використанні земель та режимоутворюючі об'єкти, які обумовлюють наявність відповідних обмежень, вносяться до Державного земельного кадастру на підставі електронних документів окремо на кожен об'єкт Державного земельного кадастру (в разі, коли відомості про такі режимоутворюючі об'єкти та обмеження ще не внесені до Державного земельного кадастру).

Зам. інв. №
Підпис і дата
Інв. № ори..

Зм.	Кіл.	Арк.	№ док.	Підпис	Дата

11/2023 – ДПТ.ПЗ

Лист

29

4.3.2 Встановлені обмеження у використанні земельних ділянок

Встановлені обмеження у використанні земель - інформація щодо обмежень у використанні земель, які встановлюються комплексним планом, а також щодо режимоутворюючих об'єктів, які обумовлюють наявність відповідних обмежень.

Відомості про встановлені комплексним планом обмеження у використанні земель та режимоутворюючі об'єкти, які обумовлюють наявність відповідних обмежень, вносяться до Державного земельного кадастру на підставі електронних документів окремо на кожен об'єкт Державного земельного кадастру (в разі, коли відомості про такі режимоутворюючі об'єкти та обмеження ще не внесені до Державного земельного кадастру).

На територію детального плану комплексний план не розроблявся. Обмеження на даній території встановлені відповідно до Генерального плану м. Вінниці, санітарних норм і правил, державних будівельних норм та чинного законодавства.

4.4 Функціональне зонування території детального планування

Дана таблиця відповідає призначенню земельних ділянок детального плану території та створена згідно Постанови Кабінету Міністрів від 28 липня 2023р.

№106 Додатку 59, Додатку 60 та Додатку 3 Постанови кабінету міністрів від 1 липня 2022р. №747.

40301.0 Зелені насадження загального користування		
Переважні види	№	Назва коду будівель та споруд, що дозволяється розміщувати
04.04; 04.05; 04.06; 04.07; 04.10; 05.01; 07.08; 08.01	04.04	-
	04.05	-
	04.06	-
	04.07	-
	04.10	-
	05.01	-
	07.08	-
	08.01	-
Супутні види		
	11.04	-

Інв. № ори..	Підпис і дата	Зам. інв. №

Зм.	Кіл.	Арк.	№ док.	Підпис	Дата

11/2023 – ДПТ.ПЗ

Лист

30

11.04; 13.01; 13.03; 14.02 (в частині розміщення об'єктів транспортування та розподілу)	13.01	-
	13.03	-
	14.02	-

40302.0 Зелені насадження спеціального призначення

Переважні види	№	Назва коду будівель та споруд, що дозволяється розміщувати
04.10; 05.01; 08.01; 11.07; 14.05	04.10	-
	05.01	-
	08.01	-
	11.07	-
	14.05	-

Супутні види

11.04; 13.01; 13.03; 14.02 (в частині розміщення об'єктів транспортування та розподілу)	11.04	Місцеві трубопроводи для транспортування газу; Споруди допоміжні місцевих газорозподільних систем; Місцеві водопровідні мережі; Місцеві теплові мережі; Місцеві мережі для транспортування пари та стисненого повітря; Водяні свердловини, колодязі, бювети; Водонапірні башти, фонтани; Місцеві каналізаційні та водостічні мережі; Колектори каналізаційні
	13.01	Лінії та вузли магістрального телефонного зв'язку; Релейні системи телебачення та магістральні кабельні мережі; Споруди та системи радіозв'язку; Споруди телекомунікацій інші
	13.03	-
	14.02	Трансформаторні станції та підстанції місцевих електромереж

40400.0 Поверхневі води /водні об'єкти

Переважні види	№	Назва коду будівель та споруд, що дозволяється розміщувати
04.01; 04.02; 04.03; 04.04; 04.05; 04.06; 04.07; 04.08; 04.09; 04.10; 04.11; 08.01; 10.01; 10.14	04.01	Туристичні бази та гірські притулки; Польові дороги
	04.02	Туристичні бази та гірські притулки
	04.03	-
	04.04	-
	04.05	-
	04.06	-
	04.07	-

Зам. інв. №	
Підпис і дата	
Інв. № ори..	

Зм.	Кіл.	Арк.	№ док.	Підпис	Дата

11/2023 – ДПТ.ПЗ

Лист

31

	04.08	-
	04.09	-
	04.10	-
	04.11	Туристичні бази та гірські притулки
	08.01	-
	10.01	Польові дороги
	10.14	-
Супутні види		
-	-	-

20100.0 Території промислових підприємств

Переважні види	№	Назва коду будівель та споруд, що дозволяється розміщувати
03.12; 07.08; 08.01; 10.10; 11.04; 11.08; 13.01; 13.03; 13. 05; 14.01; 14.02; 14.06	03.12	-
	07.08	-
	08.01	Пам'ятки історії та архітектури; Археологічні розкопки, руїни та історичні місця, що охороняються державою
	10.10	Дамби для зрошення і регулювання водних потоків; Дамби, загати та інші водозахисні насипні споруди; Нафтопроводи магістральні; Газопроводи магістральні; Конденсатопроводи та продуктопроводи магістральні; Споруди зв'язку на магістральних нафто- та газопроводах; Споруди для магістрального трубопровідного транспорту інші
	11.04	Адміністративно-побутові будівлі промислових підприємств; Дороги для технологічного автотранспорту промислових підприємств; Залізничні колії промислових підприємств; Місцеві трубопроводи для транспортування газу; Споруди допоміжні місцевих газорозподільних систем; Місцеві водопровідні мережі; Місцеві теплові мережі; Місцеві мережі для транспортування пари та стисненого повітря; Водяні свердловини, колодязі, бювети; Водонапірні башти, фонтани; Місцеві каналізаційні та водостічні мережі; Колектори каналізаційні; Споруди підприємств зі спалювання відходів; Споруди по знешкодженню та захороненню шкідливих промислових відходів

Інв. № ори..	Підпис і дата	Зам. інв. №

Зм.	Кіл.	Арк.	№ док.	Підпис	Дата

11/2023 – ДПТ.ПЗ

Лист

32

	11.07	-
	13.01	Лінії та вузли магістрального телефонного зв'язку; Релейні системи телебачення та магістральні кабельні мережі; Споруди та системи радіозв'язку; Споруди телекомунікацій інші
	13.03	-
	13.05	-
	14.01	Нафтопроводи магістральні; Газопроводи магістральні; Конденсатопроводи та продуктопроводи магістральні; Споруди зв'язку на магістральних нафто- та газопроводах; Споруди для магістрального трубопровідного транспорту інші; Лінії електричні розподільні середньої напруги; Трансформаторні станції та підстанції магістральних ліній електропередачі; Електростанції гідравлічні та гідроаккумуляційні; Електростанції теплові; Електростанції атомні; Електростанції на нетрадиційних джерелах енергії; Споруди підприємств зі спалювання відходів; Споруди підприємств електро- та теплоенергетики інші
	14.02	Нафтопроводи магістральні; Газопроводи магістральні; Конденсатопроводи та продуктопроводи магістральні; Споруди зв'язку на магістральних нафто- та газопроводах; Споруди для магістрального трубопровідного транспорту інші; Магістральні лінії електропередачі кабельні — КЛЕП високої напруги; Магістральні лінії електропередачі повітряні — ЛЕП високої напруги; Лінії електричні розподільні середньої напруги; Трансформаторні станції та підстанції магістральних ліній електропередачі; Трансформаторні станції та підстанції місцевих електромереж; Електростанції гідравлічні та гідроаккумуляційні; Електростанції теплові; Електростанції атомні; Споруди підприємств електро- та теплоенергетики інші
	14.06	-
Супутні види		

Інв. № ори..	Підпис і дата	Зам. інв. №

Зм.	Кіл.	Арк.	№ док.	Підпис	Дата

11/2023 – ДПТ.ПЗ

Лист

33

03.07; 03.08; 03.14; 04.10; 05.01; 11.04; 12.13; 13.01; 13.02; 13.03; 14.02	03.07	Торгові центри, універмаги, магазини; Бази та склади підприємств торгівлі й громадського харчування
	03.08	Їдальні, кафе, закусочні тощо
	03.14	-
	04.10	-
	05.01	-
	11.04	Адміністративно-побутові будівлі проми-слових підприємств; Дороги для техноло-гічного автотранспорту промислових підприємств; Залізничні колії промисло-вих підприємств; Місцеві трубопроводи для транспортування газу; Споруди до-поміжні місцевих газорозподільних сис-тем; Місцеві водопровідні мережі; Місцеві теплові мережі; Місцеві мережі для транспортування пари та стисненого по-вітря; Водяні свердловини, колодязі, бю-вети; Водонапірні башти, фонтани; Міс-цеві каналізаційні та водостічні мережі; Колектори ка-налізаційні; Споруди підп-риемств зі спалювання відходів; Споруди по знешкодженню та захороненню шкід-ливих промислових відходів
	12.13	-
	13.01	Лінії та вузли магістрального теле-фонного зв'язку; Релейні системи телебачення та магістральні кабельні мережі; Споруди та системи радіозв'язку; Споруди телеко-мунікацій інші
	13.02	-
	13.03	-
14.02	Нафтопроводи магістральні; Газопро-води магістральні; Конденсатопро-води та про-дуктопроводи магістральні; Споруди зв'язку на магістральних нафто- та газопр-оводах;	

20500.0 Території інженерно-комунальної забудови

Переважні види	№	Назва коду будівель та споруд, що дозволяється розміщувати
08.01; 10.10; 14.01; 14.02; 14.05; 14.06	08.01	Їдальні, кафе, закусочні тощо; Пам'ятки історії та архітектури; Археологічні розкопки, руїни та істо-ричні місця, що охороняються держа-вою

Інв. № ори..	Зам. інв. №
Підпис і дата	

Зм.	Кіл.	Арк.	№ док.	Підпис	Дата

11/2023 – ДПТ.ПЗ

Лист

34

	10.10	Дамби, загати та інші водозахисні насипні споруди; Споруди зв'язку та обслуговування на магістральних водопроводах
	14.01	Споруди зв'язку та обслуговування на магістральних водопроводах
	14.02	Споруди зв'язку та обслуговування на магістральних водопроводах
	14.05	-
	14.06	-
Супутні види		
03.14; 04.10; 05.01; 11.07; 12.13; 14.05	03.14	Будівлі міліцейських та пожежних служб
	04.10	-
	05.10	-
	11.07	-
	12.13	-
	14.05	-

20606.0 Території вулиць та доріг

Переважні види	№	Назва коду будівель та споруд, що дозволяється розміщувати
02.01; 08.01	02.01	Будинки одноквартирні масової забудови; Котеджі та будинки одноквартирні підвищеної комфортності; Будинки садибного типу
	08.01	Їдальні, кафе, закусочні тощо; Пам'ятки історії та архітектури; Археологічні розкопки, руїни та історичні місця, що охороняються державою
Супутні види		
02.05; 02.06; 02.09; 02.12; 03.02; 03.03; 03.05; 04.10; 05.01; 07.02; 07.08; 03.06 (в частині резиденцій); 03.07; 03.08; 03.12; 03.13; 03.14 (в частині об'єктів, які не потребують встановлення санітарних обмежень на прилеглі території); 13.02 (в частині поштових відділень); 11.04; 13.01; 13.03; 14.02 (в частині розміщення об'єктів розподільчих мереж)	02.05	Гаражі наземні
	02.06	Гаражі наземні
	02.09	Стоянки автомобільні криті
	02.12	-
	03.02	Їдальні, кафе, закусочні тощо; Музеї та художні галереї; Будівлі шкіл та інших середніх навчальних закладів; Будівлі професійно-технічних навчальних закладів; Будівлі дошкільних та позашкільних навчальних закладів; Будівлі спеціальних навчальних закладів для дітей з фізичними або розумовими вадами; Будівлі освітніх та науково-дослідних закладів інші;

Інв. № ори..	Зам. інв. №
Підпис і дата	

Зм.	Кіл.	Арк.	№ док.	Підпис	Дата

11/2023 – ДПТ.ПЗ

Лист

35

		Зали гімнастичні, баскетбольні, волейбольні, тенісні тощо; Басейни криті для плавання; Хокейні та льодові стадіони криті; Манежі легкоатлетичні; Зали спортивні інші; Стадіони та майданчики для занять спортом на відкритому повітрі
03.03		Їдальні, кафе, закусочні тощо; Будівлі закладів з фахової перепідготовки
03.05		Зали гімнастичні, баскетбольні, волейбольні, тенісні тощо; Басейни криті для плавання; Хокейні та льодові стадіони криті; Манежі легкоатлетичні
03.06		Будинки одноквартирні масової забудови; Котеджі та будинки одноквартирні підвищеної комфортності; Будинки садибного типу; Будинки двоквартирні масової забудови; Котеджі та будинки двоквартирні підвищеної комфортності
03.07		Торгові центри, універмаги, магазини
03.08		Ресторани та бари; Їдальні, кафе, закусочні тощо
03.12		-
03.13		Будівлі лазень та пралень
03.14		Будівлі міліцейських та пожежних служб
04.10		-
05.01		-
07.02		Зали гімнастичні, баскетбольні, волейбольні, тенісні тощо; Басейни криті для плавання; Хокейні та льодові стадіони криті; Манежі легкоатлетичні; Зали спортивні інші; Стадіони та майданчики для занять спортом на відкритому повітрі
07.08		-
11.04		Місцеві трубопроводи для транспортування газу; Споруди допоміжні місцевих газорозподільних систем; Місцеві водопровідні мережі; Місцеві теплові мережі; Місцеві мережі для транспортування пари та стисненого повітря; Водяні свердловини, колодязі, бювети; Водонапірні башти, фонтани; Місцеві каналізаційні та водостічні мережі; Колектори каналізаційні

Інв. № ори..	Підпис і дата	Зам. інв. №

Зм.	Кіл.	Арк.	№ док.	Підпис	Дата

	13.01	Лінії та вузли магістрального телефонного зв'язку; Релейні системи телебачення та магістральні кабельні мережі; Споруди та системи радіозв'язку; Споруди телекомунікацій інші
	13.02	-
	13.03	-
	14.02	Трансформаторні станції та підстанції місцевих електромереж

20604.0 Території автостоянок і гаражів

Переважні види	№	Назва коду будівель та споруд, що дозволяється розміщувати
08.01; 02.05; 02.06; 02.09; 12.04	08.01	Їдальні, кафе, закусочні тощо; Пам'ятки історії та архітектури; Археологічні розкопки, руїни та історичні місця, що охороняються державою
	02.05	Гаражі наземні
	02.06	Гаражі наземні
	02.09	Стоянки автомобільні криті
	12.04	Станції технічного обслуговування автомобілів; Їдальні, кафе, закусочні тощо; Стоянки автомобільні криті; Дороги автомобільні магістральні; Пристрої для освітлення, сигналізації, забезпечення безпеки та стоянок на автострадах; Вулиці та дороги міст і населених пунктів; Позаміські, об'їзні та окружні дороги; Пристрої для освітлення, сигналізації, забезпечення безпеки та стоянок на вулицях та дорогах; Шляхи, вулиці, дороги та дорожні споруди інші; Автомобільні мости, шляхопроводи та естакади надземні; Залізничні мости та естакади надземні; Мости комбіновані; Мости польових доріг; Пристрої для освітлення, сигналізації, забезпечення безпеки та електрифікації мостів та естакад; Тунелі автодорожні; Тунелі комбіновані; Пристрої для освітлення, сигналізації, забезпечення безпеки та електрифікації тунелів та метро; Тунелі та подібні споруди інші
Супутні види		
	04.10	-

Інв. № ори..	Підпис і дата	Зам. інв. №

Зм.	Кіл.	Арк.	№ док.	Підпис	Дата

11/2023 – ДПТ.ПЗ

Лист

37

04.10; 05.01; 11.04; 11.07; 12.13; 13.01; 13.03; 14.02	05.01	-
	11.04	Водоводи магістральні та відводи від них; Споруди зв'язку та обслуговування на магістральних водопроводах; Місцеві трубопроводи для транспортування газу; Місцеві водопровідні мережі; Місцеві теплові мережі; Місцеві мережі для транспортування пари та стисненого повітря; Водяні свердловини, колодязі, бювети; Водонапірні башти, фонтани; Місцеві каналізаційні та водостічні мережі; Колектори каналізаційні
	11.07	-
	12.13	-
	13.01	Лінії та вузли магістрального телефонного зв'язку; Релейні системи телебачення та магістральні кабельні мережі; Споруди та системи радіозв'язку; Споруди телекомунікацій інші
	13.03	-
	14.02	Водоводи магістральні та відводи від них; Споруди зв'язку та обслуговування на магістральних водопроводах; Трансформаторні станції та підстанції місцевих електромереж

4.5 Забудова територій та господарська діяльність

4.5.1 Розміщення житлового фонду

Житловий фонд в межах території проектування відсутній.

Детальним планом не передбачається створення нової житлової забудови.

4.5.2 Розміщення ділових центрів та інноваційних об'єктів

В межах території відсутні комерційні об'єкти.

4.5.3 Розміщення виробничих об'єктів

В межах детального плану запроектовані підприємства V класу шкідливості:

- Виробництво по обробці тваринних продуктів (логістика, склади, офіси)
- Машинобудування та іншої промисловість
- Машинобудування та металообробка

Зам. інв. №	
Підпис і дата	
Інв. № ори..	

Зм.	Кіл.	Арк.	№ док.	Підпис	Дата

Для максимального зменшення впливу на прилеглі райони види використання повинні відповідати вимогам щодо рівня шкідливих викидів і захисту навколишнього середовища, потрібна організація санітарно-захисних зон радіусом 50 м.

Територія детального плану, що розглядається має значний інвестиційний потенціал та перспективи розвитку, однак, потребує виконання реабілітаційних заходів з урбанізації, організації та надання додаткових функцій. Існують передумови для якісного перетворення даної території в функціонально наповнений промисловий об'єкт з забезпеченою транспортною та інженерною інфраструктурою.

Потужність заводу становитиме 630 т пульпи на добу, при цьому передбачається переробляти 700 т макулатури на добу.

Технологія виробництва передбачає: приймання та розвантаження партій макулатури у складі макулатури за умови її попереднього контролю та вимірювання показників якості на відповідність ДСТУ 3500:2019; переробка макулатури шляхом змішування з водою, завдяки її спроможності до вбирання; подрібнення і нагрівання макулатури під дією постійного перемішування у ванні, яке здійснює гвинт гідророзбивача; розпуск на волокна целюлози. Отримана суміш називається пульпою та має концентрацію 4-6%.

Реалізація даного об'єкту позитивно вплине на соціально-економічний розвиток, оскільки, пульпа, є сировиною для виробництва паперу та картону, які в свою чергу, є незамінним ресурсом у суспільному житті. Враховуючи це, актуальність даної продукції однозначна. Також у стані війни проти зовнішнього агресора, будівництво нових виробничих потужностей, відновлення роботи національного бізнесу, є запорукою економічної стійкості держави та її спроможності ефективно протистояти агресору. Реалізація планованої діяльності дозволить працевлаштувати понад 40 чоловік, що забезпечить надходження податків до місцевого бюджету. Крім того, технологія виробництва пульпи, передбачає переробку макулатури на сировину для виробництва паперу, для виготовлення якого не буде зрубано жодного дерева. Таким чином вирішується також проблема переробки відходів.

4.5.4 Збереження традиційного середовища

В межах території відсутні об'єкти охорони пам'яток культурної спадщини.

4.6 Обслуговування населення

В межах детального плану не передбачено будівель і споруд для задоволення обслуговування потреб населення.

Зам. інв. №	
Підпис і дата	
Інв. № ори..	

Зм.	Кіл.	Арк.	№ док.	Підпис	Дата

11/2023 – ДПТ.ПЗ

Лист

39

Виробничі будівлі та споруди мають відповідати вимогам ДБН В.2.2-40:2018«Інклюзивність будівель і споруд Основні положення» громадські та житлові будинки повинні бути забезпечені:

- Доступність місць цільового відвідування і обслуговування, а також безперешкодність переміщення всередині будівель і споруд усіх користувачів, зокрема МГН.

- Безпека шляхів руху (у тому числі евакуаційних).

- Доступність місць прикладення праці усіх користувачів, у тому числі МГН.

- Можливість евакуації людей в безпечну зону (з врахуванням особливостей осіб з інвалідністю).

- Своєчасне отримання МГН повноцінної інформації, яка дозволяє орієнтуватися в просторі, використовувати обладнання (у тому числі для самообслуговування), отримувати послуги, брати участь у трудовому і освітньому процесах.

4.7 Транспортна мобільність та інфраструктура

4.7.1 Дорожньо-транспортна інфраструктура

Транспортне обслуговування території здійснюється по існуючим та проектним вулицям та проїздам. В межах території проектування проходить існуючі вулиці місцевого значення вул.Гонти, Айвазовського та Енергетична.

Основу структури вуличної мережі території проектування складають існуючі вулиці місцевого значення вул. Гонти , Енергетична та внутрішньо виробничі проїзди.

Схему транспортної мобільності та інфраструктури див. арк. ДПТ-5, креслення поперечних профілів див. арк. ДПТ - 9.

4.7.2 Організація громадського транспорту

Громадський транспорт відсутній. Схему транспортної мобільності та інфраструктури див. арк. ДПТ-5, креслення поперечних профілів див. арк. ДПТ - 9.

4.7.3 Організація пішохідних зв'язків та велосипедної інфраструктури

Зовнішні пішохідні та велосипедні зв'язки здійснюються з вул. Гонти та Енергетична у вигляді тротуарів та велосмуг. Внутрішні пішохідні зв'язки представлені у вигляді тротуарів та велосмуга по вулиці місцевого значення вздовж комунально-складської зони.

Інв. № ори..	Підпис і дата	Зам. інв. №

Зм.	Кіл.	Арк.	№ док.	Підпис	Дата

11/2023 – ДПТ.ПЗ

Лист

40

4.7.4 Організація паркувального простору

Парковки передбачені вздовж вул. Гонти, та на виробничих територіях підприємств.

Розрахунок паркомісць проводиться згідно ДБН Б.2.2-12:2019 «Планування і забудова територій», табл. 10.7 «Розрахункова кількість машино-місць на автосоянках і в гаражах біля об'єктів громадського призначення».

№ з/п	Громадські будинки і споруди масового відвідування	Розрахункова одиниця	Кількість машино-місць, не менше
1	Установи управління, громадські, наукові, проектні, фінансові та юридичні організації: державного та загальнодержавного значення;	На 100 працюючих	15-20
	районні		10-15
2	Одно- та багатофункціональні окремі будинки, комплекси (центри) комерційно-ділової діяльності (адміністративно-ділові та бізнес-центри, офісні комплекси) площею більше 100 м ² , а також будинки соціального призначення	На 100 працюючих та одночасних відвідувачів	5-10
3	Заклади вищої освіти, професійної (професійно-технічної) освіти	На 100 викладачів та співробітників	10-15
	Заклади дошкільної та загальної середньої освіти	На 100 студентів	3-5
4	Торгові центри, універмаги, універсами (супер-маркети), магазини з площею торгових залів, м ² :	На 100 м ² торгової площі	100-500
	500-2000		1-2
	2000-5000		2-3
	понад 5000		3-5
	Спеціалізовані магазини з виставковими залами		5-8
	Ринки	На 100 місць у залі	1-2
Ресторани і кафе		20-25	
5	Театри, цирки, кінотеатри, концертні зали, будинки творчості, бібліотеки, музеї	На 100 місць у залах та одночасних відвідувачів	8-10
	Розважальні та виставкові центри і приміщення	На 100 відвідувачів	15-20
	Культові споруди, парки культури та відпочинку	На 100 відвідувачів	6-10

6	Готелі вищих категорій (****, ****)	На 100 номерів	15-20
	Готелі нижчих категорій (***, ** та *)	Те саме	10-15
	Мотелі	»	100
7	Підприємства побутового обслуговування населення (будинки побуту, хімчистки, лазні)	На 100 працюючих та одночасних відвідувачів	5-8
8	Спортивні будинки і споруди, стадіони, зали і басейни	На 100 відвідувачів та обслуговуючого персоналу	6-10
9	Вокзали залізничного, річкового, морського, автомобільного і повітряного транспорту	На 100 пасажирів, які прибувають у годину "пік" та обслуговуючого персоналу	15-20

Місця для паркування запроектовано вздовж вулиці Гонти та виробничих територіях кожного підприємства. Загальна кількість машино-місць для зберігання автомобілів складає – 105 м/м в т.ч : вздовж вулиць – 30 м/м, легкових автомобілів – 63 м/м, для вантажних автомобілів – 12 м/м.

4.8 Інженерне забезпечення території, трубопровідний транспорт та телекомунікації

4.8.1 Водопостачання та водовідведення

Джерелом водопостачання існуючої забудови є існуюча мережа водопроводу.

Зам. інв. №	
Підпис і дата	
Інв. № ори..	

Зм.	Кіл.	Арк.	№ док.	Підпис	Дата

11/2023 – ДПТ.ПЗ

Лист

41

Забезпечення водопостачанням проектну забудову відбувається по мережам технічного та господарсько-питного водопроводу. Водоводи мають охоронну зону шириною 5,0 м згідно ДБН «Планування та забудова територій» Додаток И.1.

Каналізаційна мережа відведення поверхневих стічних вод з території здійснюється до каналізаційної насосної станції, звідки переходить до станції очищення поверхнево стічних вод. Мережа комунальної каналізації відходить від будівель в напрямку насосної станції та станції очищення вод виробничої каналізації.

Охороні зони каналізації згідно ДБН «Планування та забудова територій» Додаток И.1:

- напірна каналізація становить 5,0м,
- самопливна каналізація (побутова дощова) – 3,0м.

Найближча до території детального плану є пожежна частина ДПРЧ 2, вулиця Нансена, 6 . Відстань від пожежної частини до території детального плану складає орієнтовно 4,1 км, орієнтовний час прибуття пожежного автомобіля складає – 10 хв.

Пожежогасіння об'єктів на перспективу передбачається здійснювати від пожежних гідрантів, які необхідно встановити як на існуючій так і на проектній водопровідній мережі з діаметром трубопроводу 100 мм, її кільцюванням та дотриманням нормативного тиску води в ній. Пожежні гідранти (стояки) передбачаються вздовж вулиць та доріг на відстані не більше ніж 2,5 від краю проїзної частини, але не ближче ніж 5 м від будівель. Розміщення перспективних гідрантів на водопровідній мережі, для зовнішнього пожежогасіння будь-якої будівлі чи споруди, що обслуговується мережею, за умови прокладання рукава лінії, довжиною до 200 м за наявності пожежного автомобіля, обладнаного автонасосом (100-150 м – за наявності пожежних автопомп), що визначена за ДБН В.2.5-74:2013, по дорогах з твердим покриттям повинно забезпечуватись від одного гідранта – при витраті води до 15л/с.

План інженерних мереж території ДПТ представлений на кресленні ДПТ - 6.

4.8.2 Електропостачання

Розподіл електроенергії на території, що розглядається, здійснюється через трансформаторну підстанцію 10/0,4кВ (ТП-10/0,4кВ) по кабельним та повітряним мережам 10кВ та 0,4кВ. Відповідно до Правил охорони електричних мереж охоронна зона ТП складає – 10 м.

Інв. № ори..	Підпис і дата	Зам. інв. №

Зм.	Кіл.	Арк.	№ док.	Підпис	Дата

11/2023 – ДПТ.ПЗ

Лист

42

4.8.3 Газопостачання

На даний час газопостачання відсутнє.

4.8.4 Теплопостачання

Мережі теплопостачання в межах проектування відсутні.

4.8.5 Трубопровідний транспорт

Трубопровідний транспорт в межах території проектування відсутній.

4.8.6 Телекомунікаційні мережі та об'єкти

В межах території проектування прокладені кабельні лінії електрозв'язку. Відповідно до Правил охорони ліній електрозв'язку для підземних кабельних і повітряних ліній електрозв'язку - це смуга землі, обмежена паралельними лініями, віддаленими від траси підземних кабелів або від крайніх проводів повітряних ліній на відстані 2 метрів з кожного боку.

4.9 Інженерна підготовка та благоустрій території

4.9.1 Інженерна підготовка і захист території

Схема інженерної підготовки та інженерного захисту території розроблена відповідно до проектних планувальних рішень.

Інженерна підготовка включає вертикальне планування, відведення поверхневих вод, доведення території до належних санітарно-інженерних умов.

Вертикальне планування виконано з урахуванням наступних вимог:

- Максимально можливим збереженням природного рельєфу і ґрунтового покриву;
- Забезпечення нормативних ухилів проїздів і тротуарів;
- Відвід поверхневих вод.

Вертикальне планування виконано методом проектних відміток.

На кресленні (ДПТ - 7) наведені ухили та відстані між характерними точками.

Водовідведення поверхневих вод від будівель і споруд передбачається по лотках проїжджої частини з подальшим відводом на окрему локальну очисну споруду дощових вод, яка розміщена в найнижчій точці рельєфу на території. Продуктивність очисних споруд дощової каналізації, розміри споруди, розміри майданчика для її розташування та умови скидання дощових вод вирішується на подальших стадіях проектування (стадія «Проект»).

Зам. інв. №	
Підпис і дата	
Інв. № ори..	

Зм.	Кіл.	Арк.	№ док.	Підпис	Дата

11/2023 – ДПТ.ПЗ

Лист

43

Передбачається тверде покриття проїздів та майданчиків. Інші площі зміцнюються рослинним шаром ґрунту з організацією трав'яного покриву, що запобігатиме ерозії ґрунту.

Схема інженерної підготовки і вертикального планування не може слугувати документом для проведення робіт, а є доповненням до архітектурно-планувальної організації земельної ділянки.

4.9.2 Благоустрій території

Комплексний благоустрій території здійснюється шляхом вимощення тротуарів та влаштування проїздів асфальтобетонним покриттям, озелененням всієї вільної від вимощення території, влаштування засобів та обладнання зовнішнього освітлення, технічних засобів регулювання дорожнього руху (дорожні знаки), малих архітектурних форм (огорожі, ворота, урни), зони відпочинку, майданчики.

Озеленення передбачає збереження всіх цінних зелених насаджень та висаджування нових (декоративних) згідно плану озеленення, який розроблятиметься на наступних стадіях проектування.

Обов'язковий перелік об'єктів елементів благоустрою повинен відповідати вимогам ДБН Б.2.2-5:2011 «Благоустрій території».

4.9.3 Використання підземного простору

Підземний простір в межах території буде використовуватися для станцій очищення поверхнево стічних вод та стічних вод виробничої каналізації.

4.9.4 Поводження з відходами

Організація системи збирання побутових відходів та її транспортування, утилізації чи переробки повинна здійснюватися відповідно до ЗУ «Про відходи», ЗУ «Про забезпечення санітарного та епідемічного благополуччя населення», ЗУ «Про охорону навколишнього середовища». Підприємства, установи та організації зобов'язані забезпечувати екологічно безпечне виробництво, зберігання, транспортування, використання, знищення, знешкодження побутових та промислових відходів, розробляти і здійснювати заходи щодо запобігання та ліквідації наслідків шкідливого впливу біологічних факторів на навколишнє природне середовище та здоров'я людини. Для правильного поведження з відходами необхідно заключити договір з постачальниками послуг надання послуг із поведження з відходами.

Інв. № ори..	Підпис і дата	Зам. інв. №

Зм.	Кіл.	Арк.	№ док.	Підпис	Дата

11/2023 – ДПТ.ПЗ

Лист

44

4.10 Землеустрій та землекористування

4.10.1 Землевпорядні заходи перспективного використання земель

Детальний план території, обмеженої вулицями Гонти, Енергетична, Айвазовського та в створі земельної ділянки з кадастровим номером 0520655900:07:017:0132 входять землі приватної власності, державної та комунальної власності за кадастровими номерами: 0520655900:07:017:0042, 0520655900:07:017:0072, 0520655900:07:017:0019, 0510100000:01:121:0053, 0520655900:07:017:0065, 0510100000:01:009:0084, 0520655900:07:017:0083, 0510100000:01:121:0050, 0520655900:07:017:0077, 0520655900:07:017:0132, 0510100000:01:121:0002, 0520655900:07:017:0106, 0510100000:01:121:0071, 0520655900:07:017:0069, 0520655900:07:017:0075, 0520655900:07:017:0071, 0520655900:07:017:0070, 0520655900:07:017:0068, 0520655900:07:017:0067, 0510100000:01:121:0068, 0510100000:01:121:0067, 0520655903:07:017:0074, 0520655900:07:017:0044, 0520655900:07:017:0066, 0520655900:07:017:0109, 0510100000:01:121:0074, 0510100000:01:121:0075, 0510100000:01:121:0073, 0510100000:01:121:0072, 0510100000:01:009:0051, 0510100000:01:121:0022 загальною площею 30,0000 га.

На земельних ділянках розташовані об'єкти нерухомого майна – капітальні будівлі.

Формування нових земельних ділянок не передбачається даним детальним планом території.

До матеріалів детального плану території додано графічні матеріали план сучасного використання земель за формою власності із зазначенням категорії та виду цільового призначення, з урахуванням наявних обмежень та об'єктів (існуючих) і план обмежень у використанні земель (проектних) у масштабі 1:1000.

План земельних ділянок, сформованих за результатами розроблення детального плану, відомості про які підлягають внесенню до Державного земельного кадастру не розроблявся, в зв'язку з тим що детальним планом території не передбачається формування нових земельних ділянок.

План земельних ділянок, право власності на які посвідчено до 2004 року та відомості про які не внесено до Державного земельного кадастру не розроблявся. Дані земельні ділянки право власності на які посвідчено до 2004 року в межах розробленого детального плану території відсутні.

Після затвердження детального плану території передбачається формування таких функціональних зон:

20100.0 – Території промислових підприємств

Переважні (основні) види: 08.01; 11.01; 11.02; 11.03; 11.07; 11.08.

Інв. № ори..	Підпис і дата	Зам. інв. №

Зм.	Кіл.	Арк.	№ док.	Підпис	Дата	11/2023 – ДПТ.ПЗ	Лист
							45

Супутні види: 03.07; 03.08; 03.14; 04.10; 05.01; 11.04; 12.13; 13.01; 13.02; 13.03; 14.02.

20604.0 – Території автостоянок і гаражів

Переважні (основні) види: 08.01; 02.05; 02.06; 02.09; 12.04.

Супутні види: 04.10; 05.01; 11.04; 11.07; 12.13; 13.01; 13.03; 14.02.

20606.0 – Території вулиць та доріг

Переважні (основні) види: 08.01; 12.13.

Супутні види: 04.10; 07.08; 11.07.

40302.0 – Зелені насадження спеціального призначення

Переважні (основні) види: 04.10; 05.01; 08.01; 11.07; 14.05.

Супутні види: 11.04; 13.01; 13.03; 14.02 (в частині розміщення об'єктів транспортування та розподілу).

40400.0 – Поверхневі води/водні об'єкти

Переважні (основні) види: 04.01; 04.02; 04.03; 04.04; 04.05; 04.06; 04.07; 04.08; 04.09; 04.10; 04.11; 08.01; 10.01; 10.14.

Відомості про межі функціональних зон у затвердженій містобудівній документації, вносяться до Державного земельного кадастру.

Детальний план території встановлює проектні обмеження у використанні земель на земельні ділянки, за висновками відповідних служб.

Переліки обмежень у використанні земель та переліки земельних ділянок, щодо яких встановлено обмеження у використанні земель додані, згідно статті 45-1 Закону України "Про землеустрій".

ПЕРЕЛІК
обмежень щодо використання земель та земельних ділянок
(проектний стан)

Земельна ділянка №1

Кадастровий номер: 0520655900:07:017:0042

Площа: 0,0800 га

Код	Назва	Наявність/Площа
01	Охоронна зона	Відсутні
01.01	Охоронна зона навколо території та об'єкта природно-заповідного фонду	Відсутні
01.02	Зона охорони пам'ятки культурної спадщини	Відсутні
01.02.1	Охоронна зона пам'ятки культурної спадщини	Відсутні

11/2023 – ДПТ.ПЗ

Лист

46

Зам. інв. №	
Підпис і дата	
Інв. № ори..	

Зм.	Кіл.	Арк.	№ док.	Підпис	Дата

01.02.2	Зона регулювання забудови	Відсутні
01.02.3	Зона охоронюваного ландшафту	Відсутні
01.02.4	Зона охорони археологічного культурного шару	Відсутні
01.03	Охоронна зона навколо (уздовж) об'єкта транспорту	Відсутні
01.03.1	Санітарно-захисна зона навколо (уздовж) об'єкта транспорту	Відсутні
01.04	Охоронна зона навколо (уздовж) об'єкта зв'язку	Відсутні
01.04.1	Охоронна зона навколо (уздовж) об'єкта електрозв'язку	Відсутні
01.04.2	Санітарно-захисна зона навколо (уздовж) об'єкта електрозв'язку	Відсутні
01.05	Охоронна зона навколо (уздовж) об'єкта енергетичної системи	Відсутні
01.05.1	Санітарно-захисна зона навколо (уздовж) об'єкта енергетичної системи	Відсутні
01.06	Охоронна зона навколо об'єкта гідрометеорологічної діяльності	Відсутні
01.07	Охоронна зона навколо геодезичного пункту	Відсутні
01.08	Охоронна зона навколо інженерних комунікацій	Відсутні
01.08.1	Санітарно-захисні смуги навколо інженерних комунікацій	Відсутні
01.09	Охоронна зона навколо промислового об'єкта	Відсутні
01.09.1	Санітарно-захисна смуга навколо промислового об'єкта	Відсутні
02	Зона санітарної охорони	Відсутні
02.01	Зона санітарної охорони джерел та об'єктів централізованого питного водопостачання	Відсутні
02.01.1	Перший пояс зони санітарної охорони джерел та об'єктів централізованого питного водопостачання (суворого режиму)	Відсутні
02.01.2	Другий пояс зони санітарної охорони джерел та об'єктів централізованого питного водопостачання (обмеження)	Відсутні
02.01.3	Третій пояс зони санітарної охорони джерел та об'єктів централізованого питного водопостачання (спостереження)	Відсутні
02.01.4	Санітарно-захисна смуга об'єкта водопостачання	Відсутні
02.02	Округ санітарної охорони курортів	Відсутні
02.02.1	Перша зона округу санітарної охорони курорту (зона суворого режиму)	Відсутні
02.02.2	Друга зона округу санітарної охорони курорту (зона обмежень)	Відсутні
02.02.3	Третя зона округу санітарної охорони курорту (зона спостережень)	Відсутні
03	Санітарні зони, відстані, розриви	Відсутні

Інв. № ори..	Зам. інв. №
Підпис і дата	

Зм.	Кіл.	Арк.	№ док.	Підпис	Дата

11/2023 – ДПТ.ПЗ

Лист

47

03.01	<i>Санітарно-захисна зона навколо об'єкта</i>	<i>0,0800 га</i>
03.02	Санітарна відстань (розрив) від об'єкта	Відсутні
04	Зона особливого режиму використання земель	Відсутні
04.01	Прикордонна смуга	Відсутні
04.02	Зона особливого режиму використання земель навколо військової частини, інших військових формувань	Відсутні
04.03	Зона особливого режиму використання земель навколо військових об'єктів	Відсутні
05	Водоохоронне обмеження	Відсутні
05.01	Водоохоронна зона	Відсутні
05.02	<i>Прибережна захисна смуга вздовж річок, навколо водойм та на островах</i>	<i>0,0588 га</i>
05.03	Прибережна захисна смуга вздовж морів, морських заток і лиманів та на островах у внутрішніх морських водах	Відсутні
05.04	Берегова смуга водних шляхів	Відсутні
05.05	Смуга відведення	Відсутні
05.06	Пляжна зона	Відсутні
06	Інше обмеження	Відсутні
06.01	Зона особливого режиму забудови	Відсутні
06.01.1	Території в червоних лініях	Відсутні
06.01.2	Території в зелених лініях	Відсутні
06.01.3	Території в блакитних лініях	Відсутні
06.01.4	Території в жовтих лініях	Відсутні
06.01.5	Території в лініях регулювання забудови	Відсутні
06.02	Територія, що зазнала радіоактивного забруднення внаслідок Чорнобильської катастрофи	Відсутні
06.02.1	Зона відчуження	Відсутні
06.02.2	Зона безумовного (обов'язкового) відселення	Відсутні
06.02.3	Зона гарантованого добровільного відселення	Відсутні
06.03	Зона надзвичайної екологічної ситуації	Відсутні
06.04	Умова додержання природоохоронних вимог або виконання визначених робіт	Відсутні
06.05	Авіаційне, радіолокаційне обмеження	Відсутні

Інв. № ори..	Зам. інв. №
Підпис і дата	

Зм.	Кіл.	Арк.	№ док.	Підпис	Дата

11/2023 – ДПТ.ПЗ

Лист

48

06.05.1	Зона обмеження забудови від радіотехнічних, радіолокаційних об'єктів	Відсутні
06.05.2	Поверхня обмеження забудови	Відсутні
06.05.3	Зона обмежень забудови щодо умов авіаційного шуму	Відсутні
06.05.4	Захисна зона аеронавігаційного обладнання	Відсутні
06.05.5	Смуга повітряних підходів	Відсутні
06.06	Історико-культурне обмеження	Відсутні
06.06.1	Буферна зона об'єкта всесвітньої спадщини	Відсутні
06.06.2	Історичний ареал населеного місця	Відсутні
06.06.3	Охоронювана археологічна територія	Відсутні
06.06.4	Історико-культурний заповідник	Відсутні
06.06.5	Історико-культурна заповідна територія	Відсутні
07	Земельні сервітути	Відсутні
07.01	Право проходу та проїзду на велосипеді	Відсутні
07.02	Право проїзду на транспортному засобі по наявному шляху	Відсутні
07.03	Право прокладення та експлуатації ліній електропередачі, зв'язку, трубопроводів, інших лінійних комунікацій	Відсутні
07.04	Право прокладати на свою земельну ділянку водопровід із чужої природної водойми або через чужу земельну ділянку	Відсутні
07.05	Право відводу води із своєї земельної ділянки на сусідню або через сусідню земельну ділянку	Відсутні
07.06	Право забору води з природної водойми, розташованої на сусідній земельній ділянці, та право проходу до природної водойми	Відсутні
07.07	Право поїти свою худобу із природної водойми, розташованої на сусідній земельній ділянці, та право прогону худоби до природної водойми	Відсутні
07.08	Право прогону худоби по наявному шляху	Відсутні
07.09	Право встановлення будівельних розташувань та складування будівельних матеріалів з метою ремонту будівель та споруд	Відсутні
07.10	Інші земельні сервітути	Відсутні
07.11	Право на розміщення тимчасових споруд (малих архітектурних форм)	Відсутні
07.12	Право на будівництво та розміщення об'єктів нафтогазовидобування	Відсутні
07.13	Право на розміщення об'єктів трубопровідного транспорту	Відсутні

Інв. № ори..	Підпис і дата	Зам. інв. №

Зм.	Кіл.	Арк.	№ док.	Підпис	Дата

11/2023 – ДПТ.ПЗ

Лист

49

07.14	Право на користування земельною ділянкою для потреб дослідно-промислової розробки родовищ бурштину, інших корисних копалин загальнодержавного значення та/або видобування бурштину, інших корисних копалин загальнодержавного значення, за умови що при цьому не порушуються права землевласника, передбачені статтею 98 Земельного кодексу України	Відсутні
07.15	Право розміщення (переміщення, пересування) об'єктів інженерної інфраструктури меліоративних систем	Відсутні
08	Право користування чужою земельною ділянкою для забудови (суперфіцій)	Відсутні
09	Право користування чужою земельною ділянкою для сільськогосподарських потреб (емфітевзис)	Відсутні
10	Території та об'єкти природно-заповідного фонду	Відсутні
10.01	Національні природні парки	Відсутні
10.02	Біосферні заповідники	Відсутні
10.03	Регіональні ландшафтні парки	Відсутні
10.04	Заказники	Відсутні
10.05	Пам'ятки природи	Відсутні
10.06	Заповідні урочища	Відсутні
10.07	Парки-пам'ятки садово-паркового мистецтва	Відсутні
10.08	Заповідні зони національних природних парків	Відсутні
10.09	Зони регульованої рекреації національних природних парків	Відсутні
10.10	Зони стаціонарної рекреації національних природних парків	Відсутні
10.11	Господарські зони національних природних парків	Відсутні
10.12	Заповідні зони біосферних заповідників	Відсутні
10.13	Буферні зони біосферних заповідників	Відсутні
10.14	Зони антропогенних ландшафтів біосферних заповідників	Відсутні
10.15	Зони регульованого заповідного режиму біосферних заповідників	Відсутні
10.16	Заповідні зони регіональних ландшафтних парків	Відсутні
10.17	Зони регульованої рекреації регіональних ландшафтних парків	Відсутні
10.18	Зони стаціонарної рекреації регіональних ландшафтних парків	Відсутні
10.19	Господарські зони регіональних ландшафтних парків	Відсутні
10.20	Заповідні зони парків-пам'яток садово-паркового мистецтва	Відсутні

Зам. інв. №	
Підпис і дата	
Інв. № ори..	

Зм.	Кіл.	Арк.	№ док.	Підпис	Дата

11/2023 – ДПТ.ПЗ

Лист

50

10.21	Експозиційні зони парків-пам'яток садово-паркового мистецтва	Відсутні
10.22	Наукові зони парків-пам'яток садово-паркового мистецтва	Відсутні
10.23	Адміністративно-господарські зони парків-пам'яток садово-паркового мистецтва	Відсутні
10.24	Охоронні зони територій та об'єктів природно-заповідного фонду	Відсутні
10.25	Території, зарезервовані з метою наступного заповідання	Відсутні
10.26	Природний заповідник	Відсутні
10.27	Ботанічний сад	Відсутні
10.28	Заповідна зона ботанічного саду	Відсутні
10.29	Експозиційна зона ботанічного саду	Відсутні
10.30	Наукова зона ботанічного саду	Відсутні
10.31	Адміністративно-господарська зона ботанічного саду	Відсутні
10.32	Дендрологічний парк	Відсутні
10.33	Заповідна зона дендрологічного парку	Відсутні
10.34	Експозиційна зона дендрологічного парку	Відсутні
10.35	Наукова зона дендрологічного парку	Відсутні
10.36	Адміністративно-господарська зона дендрологічного парку	Відсутні
10.37	Зоологічний парк	Відсутні
10.38	Експозиційна зона зоологічного парку	Відсутні
10.39	Наукова зона зоологічного парку	Відсутні
10.40	Рекреаційна зона зоологічного парку	Відсутні
10.41	Господарська зона зоологічного парку	Відсутні
11	Території, до складу яких входять земельні ділянки, необхідні для розміщення об'єктів, щодо яких відповідно до закону може здійснюватися примусове відчуження земельних ділянок з мотивів суспільної необхідності	Відсутні
12	Заборона на зміну цільового призначення земельної ділянки, ландшафту	Відсутні
13	Заборона на провадження окремих видів діяльності	Відсутні
14	Обов'язок щодо утримання та збереження полезахисних лісових смуг	Відсутні
15	Буферна зона	Відсутні
15.01	Буферна зона навколо об'єкта культурної спадщини	Відсутні

Інв. № ори..	Підпис і дата	Зам. інв. №

Зм.	Кіл.	Арк.	№ док.	Підпис	Дата

11/2023 – ДПТ.ПЗ

Лист

51

16	Території та об'єкти культурної спадщини	Відсутні
16.01	Пам'ятки культурної спадщини та/або їх території	Відсутні
16.02	Історико-культурні заповідники	Відсутні
16.03	Історико-культурні заповідні території	Відсутні
16.04	Охоронювані археологічні території	Відсутні
16.05	Музеї просто неба	Відсутні
16.06	Меморіальні музеї-садиби	Відсутні
16.07	Історичні ареали населених місць	Відсутні
16.08	Об'єкти культурної всесвітньої спадщини	Відсутні
16.09	Інші території та об'єкти культурної спадщини	Відсутні

ПЕРЕЛІК
обмежень щодо використання земель та земельних ділянок
(проектний стан)

Земельна ділянка №2

Кадастровий номер: 0520655900:07:017:0072

Площа: 1,3029 га

Код	Назва	Наявність/Площа
01	Охоронна зона	Відсутні
01.01	Охоронна зона навколо території та об'єкта природно-заповідного фонду	Відсутні
01.02	Зона охорони пам'ятки культурної спадщини	Відсутні
01.02.1	Охоронна зона пам'ятки культурної спадщини	Відсутні
01.02.2	Зона регулювання забудови	Відсутні
01.02.3	Зона охоронюваного ландшафту	Відсутні
01.02.4	Зона охорони археологічного культурного шару	Відсутні
01.03	Охоронна зона навколо (уздовж) об'єкта транспорту	Відсутні
01.03.1	Санітарно-захисна зона навколо (уздовж) об'єкта транспорту	Відсутні
01.04	Охоронна зона навколо (уздовж) об'єкта зв'язку	Відсутні
01.04.1	Охоронна зона навколо (уздовж) об'єкта електрозв'язку	Відсутні
01.04.2	Санітарно-захисна зона навколо (уздовж) об'єкта електрозв'язку	Відсутні
01.05	Охоронна зона навколо (уздовж) об'єкта енергетичної системи	Відсутні
01.05.1	Санітарно-захисна зона навколо (уздовж) об'єкта енергетичної системи	Відсутні

Зам. інв. №

Підпис і дата

Інв. № ори..

Зм.	Кіл.	Арк.	№ док.	Підпис	Дата

11/2023 – ДПТ.ПЗ

Лист

52

01.06	Охоронна зона навколо об'єкта гідрометеорологічної діяльності	Відсутні
01.07	Охоронна зона навколо геодезичного пункту	Відсутні
01.08	Охоронна зона навколо інженерних комунікацій	Відсутні
01.08.1	Санітарно-захисні смуги навколо інженерних комунікацій	Відсутні
01.09	Охоронна зона навколо промислового об'єкта	Відсутні
01.09.1	Санітарно-захисна смуга навколо промислового об'єкта	Відсутні
02	Зона санітарної охорони	Відсутні
02.01	Зона санітарної охорони джерел та об'єктів централізованого питного водопостачання	Відсутні
02.01.1	Перший пояс зони санітарної охорони джерел та об'єктів централізованого питного водопостачання (суворого режиму)	Відсутні
02.01.2	Другий пояс зони санітарної охорони джерел та об'єктів централізованого питного водопостачання (обмеження)	Відсутні
02.01.3	Третій пояс зони санітарної охорони джерел та об'єктів централізованого питного водопостачання (спостереження)	Відсутні
02.01.4	Санітарно-захисна смуга об'єкта водопостачання	Відсутні
02.02	Округ санітарної охорони курортів	Відсутні
02.02.1	Перша зона округу санітарної охорони курорту (зона суворого режиму)	Відсутні
02.02.2	Друга зона округу санітарної охорони курорту (зона обмежень)	Відсутні
02.02.3	Третя зона округу санітарної охорони курорту (зона спостережень)	Відсутні
03	Санітарні зони, відстані, розриви	Відсутні
03.01	Санітарно-захисна зона навколо об'єкта	4,9038 га
03.02	Санітарна відстань (розрив) від об'єкта	Відсутні
04	Зона особливого режиму використання земель	Відсутні
04.01	Прикордонна смуга	Відсутні
04.02	Зона особливого режиму використання земель навколо військової частини, інших військових формувань	Відсутні
04.03	Зона особливого режиму використання земель навколо військових об'єктів	Відсутні
05	Водоохоронне обмеження	Відсутні
05.01	Водоохоронна зона	Відсутні
05.02	Прибережна захисна смуга вздовж річок, навколо водойм та на островах	Відсутні
05.03	Прибережна захисна смуга вздовж морів, морських заток і лиманів та на островах у внутрішніх морських водах	Відсутні

Інв. № ори..	Підпис і дата	Зам. інв. №

Зм.	Кіл.	Арк.	№ док.	Підпис	Дата

11/2023 – ДПТ.ПЗ

Лист

53

05.04	Берегова смуга водних шляхів	Відсутні
05.05	Смуга відведення	Відсутні
05.06	Пляжна зона	Відсутні
06	Інше обмеження	Відсутні
06.01	Зона особливого режиму забудови	Відсутні
06.01.1	Території в червоних лініях	Відсутні
06.01.2	Території в зелених лініях	Відсутні
06.01.3	Території в блакитних лініях	Відсутні
06.01.4	Території в жовтих лініях	Відсутні
06.01.5	Території в лініях регулювання забудови	Відсутні
06.02	Територія, що зазнала радіоактивного забруднення внаслідок Чорнобильської катастрофи	Відсутні
06.02.1	Зона відчуження	Відсутні
06.02.2	Зона безумовного (обов'язкового) відселення	Відсутні
06.02.3	Зона гарантованого добровільного відселення	Відсутні
06.03	Зона надзвичайної екологічної ситуації	Відсутні
06.04	Умова додержання природоохоронних вимог або виконання визначених робіт	Відсутні
06.05	Авіаційне, радіолокаційне обмеження	Відсутні
06.05.1	Зона обмеження забудови від радіотехнічних, радіолокаційних об'єктів	Відсутні
06.05.2	Поверхня обмеження забудови	Відсутні
06.05.3	Зона обмежень забудови щодо умов авіаційного шуму	Відсутні
06.05.4	Захисна зона аеронавігаційного обладнання	Відсутні
06.05.5	Смуга повітряних підходів	Відсутні
06.06	Історико-культурне обмеження	Відсутні
06.06.1	Буферна зона об'єкта всесвітньої спадщини	Відсутні
06.06.2	Історичний ареал населеного місця	Відсутні
06.06.3	Охоронювана археологічна територія	Відсутні
06.06.4	Історико-культурний заповідник	Відсутні
06.06.5	Історико-культурна заповідна територія	Відсутні
07	Земельні сервітути	Відсутні

Зам. інв. №

Підпис і дата

Інв. № ори..

Зм.	Кіл.	Арк.	№ док.	Підпис	Дата

11/2023 – ДПТ.ПЗ

Лист

54

07.01	Право проходу та проїзду на велосипеді	Відсутні
07.02	Право проїзду на транспортному засобі по наявному шляху	Відсутні
07.03	Право прокладення та експлуатації ліній електропередачі, зв'язку, трубопроводів, інших лінійних комунікацій	Відсутні
07.04	Право прокладати на свою земельну ділянку водопровід із чужої природної водойми або через чужу земельну ділянку	Відсутні
07.05	Право відводу води із своєї земельної ділянки на сусідню або через сусідню земельну ділянку	Відсутні
07.06	Право забору води з природної водойми, розташованої на сусідній земельній ділянці, та право проходу до природної водойми	Відсутні
07.07	Право поїти свою худобу із природної водойми, розташованої на сусідній земельній ділянці, та право прогону худоби до природної водойми	Відсутні
07.08	Право прогону худоби по наявному шляху	Відсутні
07.09	Право встановлення будівельних розташувань та складування будівельних матеріалів з метою ремонту будівель та споруд	Відсутні
07.10	Інші земельні сервітути	Відсутні
07.11	Право на розміщення тимчасових споруд (малих архітектурних форм)	Відсутні
07.12	Право на будівництво та розміщення об'єктів нафтогазовидобування	Відсутні
07.13	Право на розміщення об'єктів трубопровідного транспорту	Відсутні
07.14	Право на користування земельною ділянкою для потреб дослідно-промислової розробки родовищ бурштину, інших корисних копалин загальнодержавного значення та/або видобування бурштину, інших корисних копалин загальнодержавного значення, за умови що при цьому не порушуються права землевласника, передбачені статтею 98 Земельного кодексу України	Відсутні
07.15	Право розміщення (переміщення, пересування) об'єктів інженерної інфраструктури меліоративних систем	Відсутні
08	Право користування чужою земельною ділянкою для забудови (суперфіцій)	Відсутні
09	Право користування чужою земельною ділянкою для сільськогосподарських потреб (емфітевзис)	Відсутні
10	Території та об'єкти природно-заповідного фонду	Відсутні
10.01	Національні природні парки	Відсутні
10.02	Біосферні заповідники	Відсутні
10.03	Регіональні ландшафтні парки	Відсутні
10.04	Заказники	Відсутні
10.05	Пам'ятки природи	Відсутні
10.06	Заповідні урочища	Відсутні

Зам. інв. №

Підпис і дата

Інв. № ори..

Зм.	Кіл.	Арк.	№ док.	Підпис	Дата

11/2023 – ДПТ.ПЗ

Лист

55

10.07	Парки-пам'ятки садово-паркового мистецтва	Відсутні
10.08	Заповідні зони національних природних парків	Відсутні
10.09	Зони регульованої рекреації національних природних парків	Відсутні
10.10	Зони стаціонарної рекреації національних природних парків	Відсутні
10.11	Господарські зони національних природних парків	Відсутні
10.12	Заповідні зони біосферних заповідників	Відсутні
10.13	Буферні зони біосферних заповідників	Відсутні
10.14	Зони антропогенних ландшафтів біосферних заповідників	Відсутні
10.15	Зони регульованого заповідного режиму біосферних заповідників	Відсутні
10.16	Заповідні зони регіональних ландшафтних парків	Відсутні
10.17	Зони регульованої рекреації регіональних ландшафтних парків	Відсутні
10.18	Зони стаціонарної рекреації регіональних ландшафтних парків	Відсутні
10.19	Господарські зони регіональних ландшафтних парків	Відсутні
10.20	Заповідні зони парків-пам'яток садово-паркового мистецтва	Відсутні
10.21	Експозиційні зони парків-пам'яток садово-паркового мистецтва	Відсутні
10.22	Наукові зони парків-пам'яток садово-паркового мистецтва	Відсутні
10.23	Адміністративно-господарські зони парків-пам'яток садово-паркового мистецтва	Відсутні
10.24	Охоронні зони територій та об'єктів природно-заповідного фонду	Відсутні
10.25	Території, зарезервовані з метою наступного заповідання	Відсутні
10.26	Природний заповідник	Відсутні
10.27	Ботанічний сад	Відсутні
10.28	Заповідна зона ботанічного саду	Відсутні
10.29	Експозиційна зона ботанічного саду	Відсутні
10.30	Наукова зона ботанічного саду	Відсутні
10.31	Адміністративно-господарська зона ботанічного саду	Відсутні
10.32	Дендрологічний парк	Відсутні
10.33	Заповідна зона дендрологічного парку	Відсутні
10.34	Експозиційна зона дендрологічного парку	Відсутні
10.35	Наукова зона дендрологічного парку	Відсутні

Інв. № ори..	Підпис і дата	Зам. інв. №

Зм.	Кіл.	Арк.	№ док.	Підпис	Дата

11/2023 – ДПТ.ПЗ

Лист

56

10.36	Адміністративно-господарська зона дендрологічного парку	Відсутні
10.37	Зоологічний парк	Відсутні
10.38	Експозиційна зона зоологічного парку	Відсутні
10.39	Наукова зона зоологічного парку	Відсутні
10.40	Рекреаційна зона зоологічного парку	Відсутні
10.41	Господарська зона зоологічного парку	Відсутні
11	Території, до складу яких входять земельні ділянки, необхідні для розміщення об'єктів, щодо яких відповідно до закону може здійснюватися примусове відчуження земельних ділянок з мотивів суспільної необхідності	Відсутні
12	Заборона на зміну цільового призначення земельної ділянки, ландшафту	Відсутні
13	Заборона на провадження окремих видів діяльності	Відсутні
14	Обов'язок щодо утримання та збереження полезахисних лісових смуг	Відсутні
15	Буферна зона	Відсутні
15.01	Буферна зона навколо об'єкта культурної спадщини	Відсутні
16	Території та об'єкти культурної спадщини	Відсутні
16.01	Пам'ятки культурної спадщини та/або їх території	Відсутні
16.02	Історико-культурні заповідники	Відсутні
16.03	Історико-культурні заповідні території	Відсутні
16.04	Охоронювані археологічні території	Відсутні
16.05	Музеї просто неба	Відсутні
16.06	Меморіальні музеї-садиби	Відсутні
16.07	Історичні ареали населених місць	Відсутні
16.08	Об'єкти культурної всесвітньої спадщини	Відсутні
16.09	Інші території та об'єкти культурної спадщини	Відсутні

**ПЕРЕЛІК
обмежень щодо використання земель та земельних ділянок
(проектний стан)**

Земельна ділянка №3
Кадастровий номер: 0520655900:07:017:0019
Площа: 0,0793 га

Код	Назва	Наявність/Площа
01	Охоронна зона	Відсутні

Зам. інв. №	
Підпис і дата	
Інв. № ори..	

Зм.	Кіл.	Арк.	№ док.	Підпис	Дата

11/2023 – ДПТ.ПЗ

Лист

57

01.01	Охоронна зона навколо території та об'єкта природно-заповідного фонду	Відсутні
01.02	Зона охорони пам'ятки культурної спадщини	Відсутні
01.02.1	Охоронна зона пам'ятки культурної спадщини	Відсутні
01.02.2	Зона регулювання забудови	Відсутні
01.02.3	Зона охоронюваного ландшафту	Відсутні
01.02.4	Зона охорони археологічного культурного шару	Відсутні
01.03	Охоронна зона навколо (уздовж) об'єкта транспорту	Відсутні
01.03.1	Санітарно-захисна зона навколо (уздовж) об'єкта транспорту	Відсутні
01.04	Охоронна зона навколо (уздовж) об'єкта зв'язку	Відсутні
01.04.1	Охоронна зона навколо (уздовж) об'єкта електрозв'язку	Відсутні
01.04.2	Санітарно-захисна зона навколо (уздовж) об'єкта електрозв'язку	Відсутні
01.05	Охоронна зона навколо (уздовж) об'єкта енергетичної системи	Відсутні
01.05.1	Санітарно-захисна зона навколо (уздовж) об'єкта енергетичної системи	Відсутні
01.06	Охоронна зона навколо об'єкта гідрометеорологічної діяльності	Відсутні
01.07	Охоронна зона навколо геодезичного пункту	Відсутні
01.08	Охоронна зона навколо інженерних комунікацій	Відсутні
01.08.1	Санітарно-захисні смуги навколо інженерних комунікацій	Відсутні
01.09	Охоронна зона навколо промислового об'єкта	Відсутні
01.09.1	Санітарно-захисна смуга навколо промислового об'єкта	Відсутні
02	Зона санітарної охорони	Відсутні
02.01	Зона санітарної охорони джерел та об'єктів централізованого питного водопостачання	Відсутні
02.01.1	Перший пояс зони санітарної охорони джерел та об'єктів централізованого питного водопостачання (суворого режиму)	Відсутні
02.01.2	Другий пояс зони санітарної охорони джерел та об'єктів централізованого питного водопостачання (обмеження)	Відсутні
02.01.3	Третій пояс зони санітарної охорони джерел та об'єктів централізованого питного водопостачання (спостереження)	Відсутні
02.01.4	Санітарно-захисна смуга об'єкта водопостачання	Відсутні
02.02	Округ санітарної охорони курортів	Відсутні
02.02.1	Перша зона округу санітарної охорони курорту (зона суворого режиму)	Відсутні
02.02.2	Друга зона округу санітарної охорони курорту (зона обмежень)	Відсутні
02.02.3	Третя зона округу санітарної охорони курорту (зона спостережень)	Відсутні

Зам. інв. №

Підпис і дата

Інв. № ори..

Зм.	Кіл.	Арк.	№ док.	Підпис	Дата

11/2023 – ДПТ.ПЗ

Лист

58

03	Санітарні зони, відстані, розриви	Відсутні
03.01	Санітарно-захисна зона навколо об'єкта	0,0793 га
03.02	Санітарна відстань (розрив) від об'єкта	Відсутні
04	Зона особливого режиму використання земель	Відсутні
04.01	Прикордонна смуга	Відсутні
04.02	Зона особливого режиму використання земель навколо військової частини, інших військових формувань	Відсутні
04.03	Зона особливого режиму використання земель навколо військових об'єктів	Відсутні
05	Водоохоронне обмеження	Відсутні
05.01	Водоохоронна зона	Відсутні
05.02	Прибережна захисна смуга вздовж річок, навколо водойм та на островах	0,0209 га
05.03	Прибережна захисна смуга вздовж морів, морських заток і лиманів та на островах у внутрішніх морських водах	Відсутні
05.04	Берегова смуга водних шляхів	Відсутні
05.05	Смуга відведення	Відсутні
05.06	Пляжна зона	Відсутні
06	Інше обмеження	Відсутні
06.01	Зона особливого режиму забудови	Відсутні
06.01.1	Території в червоних лініях	Відсутні
06.01.2	Території в зелених лініях	Відсутні
06.01.3	Території в блакитних лініях	Відсутні
06.01.4	Території в жовтих лініях	Відсутні
06.01.5	Території в лініях регулювання забудови	Відсутні
06.02	Територія, що зазнала радіоактивного забруднення внаслідок Чорнобильської катастрофи	Відсутні
06.02.1	Зона відчуження	Відсутні
06.02.2	Зона безумовного (обов'язкового) відселення	Відсутні
06.02.3	Зона гарантованого добровільного відселення	Відсутні
06.03	Зона надзвичайної екологічної ситуації	Відсутні
06.04	Умова додержання природоохоронних вимог або виконання визначених робіт	Відсутні
06.05	Авіаційне, радіолокаційне обмеження	Відсутні
06.05.1	Зона обмеження забудови від радіотехнічних, радіолокаційних об'єктів	Відсутні

Інв. № ори..	Підпис і дата	Зам. інв. №

Зм.	Кіл.	Арк.	№ док.	Підпис	Дата

11/2023 – ДПТ.ПЗ

Лист

59

06.05.2	Поверхня обмеження забудови	Відсутні
06.05.3	Зона обмежень забудови щодо умов авіаційного шуму	Відсутні
06.05.4	Захисна зона аеронавігаційного обладнання	Відсутні
06.05.5	Смуга повітряних підходів	Відсутні
06.06	Історико-культурне обмеження	Відсутні
06.06.1	Буферна зона об'єкта всесвітньої спадщини	Відсутні
06.06.2	Історичний ареал населеного місця	Відсутні
06.06.3	Охоронювана археологічна територія	Відсутні
06.06.4	Історико-культурний заповідник	Відсутні
06.06.5	Історико-культурна заповідна територія	Відсутні
07	Земельні сервітути	Відсутні
07.01	Право проходу та проїзду на велосипеді	Відсутні
07.02	Право проїзду на транспортному засобі по наявному шляху	Відсутні
07.03	Право прокладення та експлуатації ліній електропередачі, зв'язку, трубопроводів, інших лінійних комунікацій	Відсутні
07.04	Право прокладати на свою земельну ділянку водопровід із чужої природної водойми або через чужу земельну ділянку	Відсутні
07.05	Право відводу води із своєї земельної ділянки на сусідню або через сусідню земельну ділянку	Відсутні
07.06	Право забору води з природної водойми, розташованої на сусідній земельній ділянці, та право проходу до природної водойми	Відсутні
07.07	Право поїти свою худобу із природної водойми, розташованої на сусідній земельній ділянці, та право прогону худоби до природної водойми	Відсутні
07.08	Право прогону худоби по наявному шляху	Відсутні
07.09	Право встановлення будівельних розташувань та складування будівельних матеріалів з метою ремонту будівель та споруд	Відсутні
07.10	Інші земельні сервітути	Відсутні
07.11	Право на розміщення тимчасових споруд (малих архітектурних форм)	Відсутні
07.12	Право на будівництво та розміщення об'єктів нафтогазовидобування	Відсутні
07.13	Право на розміщення об'єктів трубопровідного транспорту	Відсутні
07.14	Право на користування земельною ділянкою для потреб дослідно-промислової розробки родовищ бурштину, інших корисних копалин загальнодержавного значення та/або видобування бурштину, інших корисних копалин загальнодержавного значення, за умови що при цьому не порушуються права землевласника, передбачені статтею 98 Земельного кодексу України	Відсутні

Зам. інв. №

Підпис і дата

Інв. № ори..

Зм.	Кіл.	Арк.	№ док.	Підпис	Дата

11/2023 – ДПТ.ПЗ

Лист

60

07.15	Право розміщення (переміщення, пересування) об'єктів інженерної інфраструктури меліоративних систем	Відсутні
08	Право користування чужою земельною ділянкою для забудови (суперфіцій)	Відсутні
09	Право користування чужою земельною ділянкою для сільськогосподарських потреб (емфітевзис)	Відсутні
10	Території та об'єкти природно-заповідного фонду	Відсутні
10.01	Національні природні парки	Відсутні
10.02	Біосферні заповідники	Відсутні
10.03	Регіональні ландшафтні парки	Відсутні
10.04	Заказники	Відсутні
10.05	Пам'ятки природи	Відсутні
10.06	Заповідні урочища	Відсутні
10.07	Парки-пам'ятки садово-паркового мистецтва	Відсутні
10.08	Заповідні зони національних природних парків	Відсутні
10.09	Зони регульованої рекреації національних природних парків	Відсутні
10.10	Зони стаціонарної рекреації національних природних парків	Відсутні
10.11	Господарські зони національних природних парків	Відсутні
10.12	Заповідні зони біосферних заповідників	Відсутні
10.13	Буферні зони біосферних заповідників	Відсутні
10.14	Зони антропогенних ландшафтів біосферних заповідників	Відсутні
10.15	Зони регульованого заповідного режиму біосферних заповідників	Відсутні
10.16	Заповідні зони регіональних ландшафтних парків	Відсутні
10.17	Зони регульованої рекреації регіональних ландшафтних парків	Відсутні
10.18	Зони стаціонарної рекреації регіональних ландшафтних парків	Відсутні
10.19	Господарські зони регіональних ландшафтних парків	Відсутні
10.20	Заповідні зони парків-пам'яток садово-паркового мистецтва	Відсутні
10.21	Експозиційні зони парків-пам'яток садово-паркового мистецтва	Відсутні
10.22	Наукові зони парків-пам'яток садово-паркового мистецтва	Відсутні
10.23	Адміністративно-господарські зони парків-пам'яток садово-паркового мистецтва	Відсутні
10.24	Охоронні зони територій та об'єктів природно-заповідного фонду	Відсутні
10.25	Території, зарезервовані з метою наступного заповідання	Відсутні

Зам. інв. №	
Підпис і дата	
Інв. № ори..	

Зм.	Кіл.	Арк.	№ док.	Підпис	Дата

11/2023 – ДПТ.ПЗ

Лист

61

10.26	Природний заповідник	Відсутні
10.27	Ботанічний сад	Відсутні
10.28	Заповідна зона ботанічного саду	Відсутні
10.29	Експозиційна зона ботанічного саду	Відсутні
10.30	Наукова зона ботанічного саду	Відсутні
10.31	Адміністративно-господарська зона ботанічного саду	Відсутні
10.32	Дендрологічний парк	Відсутні
10.33	Заповідна зона дендрологічного парку	Відсутні
10.34	Експозиційна зона дендрологічного парку	Відсутні
10.35	Наукова зона дендрологічного парку	Відсутні
10.36	Адміністративно-господарська зона дендрологічного парку	Відсутні
10.37	Зоологічний парк	Відсутні
10.38	Експозиційна зона зоологічного парку	Відсутні
10.39	Наукова зона зоологічного парку	Відсутні
10.40	Рекреаційна зона зоологічного парку	Відсутні
10.41	Господарська зона зоологічного парку	Відсутні
11	Території, до складу яких входять земельні ділянки, необхідні для розміщення об'єктів, щодо яких відповідно до закону може здійснюватися примусове відчуження земельних ділянок з мотивів суспільної необхідності	Відсутні
12	Заборона на зміну цільового призначення земельної ділянки, ландшафту	Відсутні
13	Заборона на провадження окремих видів діяльності	Відсутні
14	Обов'язок щодо утримання та збереження полезахисних лісових смуг	Відсутні
15	Буферна зона	Відсутні
15.01	Буферна зона навколо об'єкта культурної спадщини	Відсутні
16	Території та об'єкти культурної спадщини	Відсутні
16.01	Пам'ятки культурної спадщини та/або їх території	Відсутні
16.02	Історико-культурні заповідники	Відсутні
16.03	Історико-культурні заповідні території	Відсутні
16.04	Охоронювані археологічні території	Відсутні
16.05	Музеї просто неба	Відсутні
16.06	Меморіальні музеї-садиби	Відсутні
16.07	Історичні ареали населених місць	Відсутні

Зам. інв. №

Підпис і дата

Інв. № ори..

Зм.	Кіл.	Арк.	№ док.	Підпис	Дата

11/2023 – ДПТ.ПЗ

Лист

62

16.08	Об'єкти культурної всесвітньої спадщини	Відсутні
16.09	Інші території та об'єкти культурної спадщини	Відсутні

ПЕРЕЛІК
обмежень щодо використання земель та земельних ділянок
(проектний стан)

Земельна ділянка №4

Кадастровий номер: 0510100000:01:121:0053

Площа: 0,3000 га

Код	Назва	Наявність/Площа
01	Охоронна зона	Відсутні
01.01	Охоронна зона навколо території та об'єкта природно-заповідного фонду	Відсутні
01.02	Зона охорони пам'ятки культурної спадщини	Відсутні
01.02.1	Охоронна зона пам'ятки культурної спадщини	Відсутні
01.02.2	Зона регулювання забудови	Відсутні
01.02.3	Зона охоронюваного ландшафту	Відсутні
01.02.4	Зона охорони археологічного культурного шару	Відсутні
01.03	Охоронна зона навколо (уздовж) об'єкта транспорту	Відсутні
01.03.1	Санітарно-захисна зона навколо (уздовж) об'єкта транспорту	Відсутні
01.04	Охоронна зона навколо (уздовж) об'єкта зв'язку	Відсутні
01.04.1	Охоронна зона навколо (уздовж) об'єкта електрозв'язку	Відсутні
01.04.2	Санітарно-захисна зона навколо (уздовж) об'єкта електрозв'язку	Відсутні
01.05	Охоронна зона навколо (уздовж) об'єкта енергетичної системи	Відсутні
01.05.1	Санітарно-захисна зона навколо (уздовж) об'єкта енергетичної системи	Відсутні
01.06	Охоронна зона навколо об'єкта гідрометеорологічної діяльності	Відсутні
01.07	Охоронна зона навколо геодезичного пункту	Відсутні
01.08	Охоронна зона навколо інженерних комунікацій	Відсутні
01.08.1	Санітарно-захисні смуги навколо інженерних комунікацій	0,0071 га
01.09	Охоронна зона навколо промислового об'єкта	Відсутні
01.09.1	Санітарно-захисна смуга навколо промислового об'єкта	Відсутні

Зам. інв. №	
Підпис і дата	
Інв. № ори..	

Зм.	Кіл.	Арк.	№ док.	Підпис	Дата

11/2023 – ДПТ.ПЗ

Лист

63

02	Зона санітарної охорони	Відсутні
02.01	Зона санітарної охорони джерел та об'єктів централізованого питного водопостачання	Відсутні
02.01.1	Перший пояс зони санітарної охорони джерел та об'єктів централізованого питного водопостачання (суворого режиму)	Відсутні
02.01.2	Другий пояс зони санітарної охорони джерел та об'єктів централізованого питного водопостачання (обмеження)	Відсутні
02.01.3	Третій пояс зони санітарної охорони джерел та об'єктів централізованого питного водопостачання (спостереження)	Відсутні
02.01.4	Санітарно-захисна смуга об'єкта водопостачання	Відсутні
02.02	Округ санітарної охорони курортів	Відсутні
02.02.1	Перша зона округу санітарної охорони курорту (зона суворого режиму)	Відсутні
02.02.2	Друга зона округу санітарної охорони курорту (зона обмежень)	Відсутні
02.02.3	Третя зона округу санітарної охорони курорту (зона спостережень)	Відсутні
03	Санітарні зони, відстані, розриви	Відсутні
03.01	Санітарно-захисна зона навколо об'єкта	1,0275 га
03.02	Санітарна відстань (розрив) від об'єкта	Відсутні
04	Зона особливого режиму використання земель	Відсутні
04.01	Прикордонна смуга	Відсутні
04.02	Зона особливого режиму використання земель навколо військової частини, інших військових формувань	Відсутні
04.03	Зона особливого режиму використання земель навколо військових об'єктів	Відсутні
05	Водоохоронне обмеження	Відсутні
05.01	Водоохоронна зона	Відсутні
05.02	Прибережна захисна смуга вздовж річок, навколо водойм та на островах	0,1540 га
05.03	Прибережна захисна смуга вздовж морів, морських заток і лиманів та на островах у внутрішніх морських водах	Відсутні
05.04	Берегова смуга водних шляхів	Відсутні
05.05	Смуга відведення	Відсутні
05.06	Пляжна зона	Відсутні
06	Інше обмеження	Відсутні

Зам. інв. №

Підпис і дата

Інв. № ори..

Зм.	Кіл.	Арк.	№ док.	Підпис	Дата

11/2023 – ДПТ.ПЗ

Лист

64

06.01	Зона особливого режиму забудови	Відсутні
06.01.1	Території в червоних лініях	Відсутні
06.01.2	Території в зелених лініях	Відсутні
06.01.3	Території в блакитних лініях	Відсутні
06.01.4	Території в жовтих лініях	Відсутні
06.01.5	Території в лініях регулювання забудови	Відсутні
06.02	Територія, що зазнала радіоактивного забруднення внаслідок Чорнобильської катастрофи	Відсутні
06.02.1	Зона відчуження	Відсутні
06.02.2	Зона безумовного (обов'язкового) відселення	Відсутні
06.02.3	Зона гарантованого добровільного відселення	Відсутні
06.03	Зона надзвичайної екологічної ситуації	Відсутні
06.04	Умова додержання природоохоронних вимог або виконання визначених робіт	Відсутні
06.05	Авіаційне, радіолокаційне обмеження	Відсутні
06.05.1	Зона обмеження забудови від радіотехнічних, радіолокаційних об'єктів	Відсутні
06.05.2	Поверхня обмеження забудови	Відсутні
06.05.3	Зона обмежень забудови щодо умов авіаційного шуму	Відсутні
06.05.4	Захисна зона аеронавігаційного обладнання	Відсутні
06.05.5	Смуга повітряних підходів	Відсутні
06.06	Історико-культурне обмеження	Відсутні
06.06.1	Буферна зона об'єкта всесвітньої спадщини	Відсутні
06.06.2	Історичний ареал населеного місця	Відсутні
06.06.3	Охоронювана археологічна територія	Відсутні
06.06.4	Історико-культурний заповідник	Відсутні
06.06.5	Історико-культурна заповідна територія	Відсутні
07	Земельні сервітути	Відсутні
07.01	Право проходу та проїзду на велосипеді	Відсутні
07.02	Право проїзду на транспортному засобі по наявному шляху	Відсутні
07.03	Право прокладення та експлуатації ліній електропередачі, зв'язку, трубопроводів, інших лінійних комунікацій	Відсутні

Інв. № ори..	Підпис і дата	Зам. інв. №

Зм.	Кіл.	Арк.	№ док.	Підпис	Дата

11/2023 – ДПТ.ПЗ

Лист

65

07.04	Право прокладати на свою земельну ділянку водопровід із чужої природної водойми або через чужу земельну ділянку	Відсутні
07.05	Право відводу води із своєї земельної ділянки на сусідню або через сусідню земельну ділянку	Відсутні
07.06	Право забору води з природної водойми, розташованої на сусідній земельній ділянці, та право проходу до природної водойми	Відсутні
07.07	Право поїти свою худобу із природної водойми, розташованої на сусідній земельній ділянці, та право прогону худоби до природної водойми	Відсутні
07.08	Право прогону худоби по наявному шляху	Відсутні
07.09	Право встановлення будівельних розташувань та складування будівельних матеріалів з метою ремонту будівель та споруд	Відсутні
07.10	Інші земельні сервітути	Відсутні
07.11	Право на розміщення тимчасових споруд (малих архітектурних форм)	Відсутні
07.12	Право на будівництво та розміщення об'єктів нафтогазовидобування	Відсутні
07.13	Право на розміщення об'єктів трубопровідного транспорту	Відсутні
07.14	Право на користування земельною ділянкою для потреб дослідно-промислової розробки родовищ бурштину, інших корисних копалин загальнодержавного значення та/або видобування бурштину, інших корисних копалин загальнодержавного значення, за умови що при цьому не порушуються права землевласника, передбачені статтею 98 Земельного кодексу України	Відсутні
07.15	Право розміщення (переміщення, пересування) об'єктів інженерної інфраструктури меліоративних систем	Відсутні
08	Право користування чужою земельною ділянкою для забудови (суперфіцій)	Відсутні
09	Право користування чужою земельною ділянкою для сільськогосподарських потреб (емфітевізис)	Відсутні
10	Території та об'єкти природно-заповідного фонду	Відсутні
10.01	Національні природні парки	Відсутні
10.02	Біосферні заповідники	Відсутні
10.03	Регіональні ландшафтні парки	Відсутні
10.04	Заказники	Відсутні
10.05	Пам'ятки природи	Відсутні
10.06	Заповідні урочища	Відсутні

Інв. № ори..	Підпис і дата	Зам. інв. №

Зм.	Кіл.	Арк.	№ док.	Підпис	Дата

11/2023 – ДПТ.ПЗ

Лист

66

10.07	Парки-пам'ятки садово-паркового мистецтва	Відсутні
10.08	Заповідні зони національних природних парків	Відсутні
10.09	Зони регульованої рекреації національних природних парків	Відсутні
10.10	Зони стаціонарної рекреації національних природних парків	Відсутні
10.11	Господарські зони національних природних парків	Відсутні
10.12	Заповідні зони біосферних заповідників	Відсутні
10.13	Буферні зони біосферних заповідників	Відсутні
10.14	Зони антропогенних ландшафтів біосферних заповідників	Відсутні
10.15	Зони регульованого заповідного режиму біосферних заповідників	Відсутні
10.16	Заповідні зони регіональних ландшафтних парків	Відсутні
10.17	Зони регульованої рекреації регіональних ландшафтних парків	Відсутні
10.18	Зони стаціонарної рекреації регіональних ландшафтних парків	Відсутні
10.19	Господарські зони регіональних ландшафтних парків	Відсутні
10.20	Заповідні зони парків-пам'яток садово-паркового мистецтва	Відсутні
10.21	Експозиційні зони парків-пам'яток садово-паркового мистецтва	Відсутні
10.22	Наукові зони парків-пам'яток садово-паркового мистецтва	Відсутні
10.23	Адміністративно-господарські зони парків-пам'яток садово-паркового мистецтва	Відсутні
10.24	Охоронні зони територій та об'єктів природно-заповідного фонду	Відсутні
10.25	Території, зарезервовані з метою наступного заповідання	Відсутні
10.26	Природний заповідник	Відсутні
10.27	Ботанічний сад	Відсутні
10.28	Заповідна зона ботанічного саду	Відсутні
10.29	Експозиційна зона ботанічного саду	Відсутні
10.30	Наукова зона ботанічного саду	Відсутні
10.31	Адміністративно-господарська зона ботанічного саду	Відсутні
10.32	Дендрологічний парк	Відсутні
10.33	Заповідна зона дендрологічного парку	Відсутні
10.34	Експозиційна зона дендрологічного парку	Відсутні
10.35	Наукова зона дендрологічного парку	Відсутні

Інв. № ори..	Підпис і дата	Зам. інв. №

Зм.	Кіл.	Арк.	№ док.	Підпис	Дата

11/2023 – ДПТ.ПЗ

Лист

67

10.36	Адміністративно-господарська зона дендрологічного парку	Відсутні
10.37	Зоологічний парк	Відсутні
10.38	Експозиційна зона зоологічного парку	Відсутні
10.39	Наукова зона зоологічного парку	Відсутні
10.40	Рекреаційна зона зоологічного парку	Відсутні
10.41	Господарська зона зоологічного парку	Відсутні
11	Території, до складу яких входять земельні ділянки, необхідні для розміщення об'єктів, щодо яких відповідно до закону може здійснюватися примусове відчуження земельних ділянок з мотивів суспільної необхідності	Відсутні
12	Заборона на зміну цільового призначення земельної ділянки, ландшафту	Відсутні
13	Заборона на провадження окремих видів діяльності	Відсутні
14	Обов'язок щодо утримання та збереження пожезахисних лісових смуг	Відсутні
15	Буферна зона	Відсутні
15.01	Буферна зона навколо об'єкта культурної спадщини	Відсутні
16	Території та об'єкти культурної спадщини	Відсутні
16.01	Пам'ятки культурної спадщини та/або їх території	Відсутні
16.02	Історико-культурні заповідники	Відсутні
16.03	Історико-культурні заповідні території	Відсутні
16.04	Охоронювані археологічні території	Відсутні
16.05	Музеї просто неба	Відсутні
16.06	Меморіальні музеї-садиби	Відсутні
16.07	Історичні ареали населених місць	Відсутні
16.08	Об'єкти культурної всесвітньої спадщини	Відсутні
16.09	Інші території та об'єкти культурної спадщини	Відсутні

ПЕРЕЛІК
обмежень щодо використання земель та земельних ділянок
(проектний стан)

Земельна ділянка №5

Кадастровий номер: 0520655900:07:017:0065

Площа: 0,1237 га

11/2023 – ДПТ.ПЗ

Лист

68

Зам. інв. №	
Підпис і дата	
Інв. № ори..	

Зм.	Кіл.	Арк.	№ док.	Підпис	Дата

Код	Назва	Наявність/Площа
01	Охоронна зона	Відсутні
01.01	Охоронна зона навколо території та об'єкта природно-заповідного фонду	Відсутні
01.02	Зона охорони пам'ятки культурної спадщини	Відсутні
01.02.1	Охоронна зона пам'ятки культурної спадщини	Відсутні
01.02.2	Зона регулювання забудови	Відсутні
01.02.3	Зона охоронюваного ландшафту	Відсутні
01.02.4	Зона охорони археологічного культурного шару	Відсутні
01.03	Охоронна зона навколо (уздовж) об'єкта транспорту	Відсутні
01.03.1	Санітарно-захисна зона навколо (уздовж) об'єкта транспорту	Відсутні
01.04	Охоронна зона навколо (уздовж) об'єкта зв'язку	Відсутні
01.04.1	Охоронна зона навколо (уздовж) об'єкта електрозв'язку	Відсутні
01.04.2	Санітарно-захисна зона навколо (уздовж) об'єкта електрозв'язку	Відсутні
01.05	Охоронна зона навколо (уздовж) об'єкта енергетичної системи	Відсутні
01.05.1	Санітарно-захисна зона навколо (уздовж) об'єкта енергетичної системи	Відсутні
01.06	Охоронна зона навколо об'єкта гідрометеорологічної діяльності	Відсутні
01.07	Охоронна зона навколо геодезичного пункту	Відсутні
01.08	Охоронна зона навколо інженерних комунікацій	Відсутні
01.08.1	Санітарно-захисні смуги навколо інженерних комунікацій	Відсутні
01.09	Охоронна зона навколо промислового об'єкта	Відсутні
01.09.1	Санітарно-захисна смуга навколо промислового об'єкта	Відсутні
02	Зона санітарної охорони	Відсутні
02.01	Зона санітарної охорони джерел та об'єктів централізованого питного водопостачання	Відсутні
02.01.1	Перший пояс зони санітарної охорони джерел та об'єктів централізованого питного водопостачання (суворого режиму)	Відсутні
02.01.2	Другий пояс зони санітарної охорони джерел та об'єктів централізованого питного водопостачання (обмеження)	Відсутні
02.01.3	Третій пояс зони санітарної охорони джерел та об'єктів централізованого питного водопостачання (спостереження)	Відсутні
02.01.4	Санітарно-захисна смуга об'єкта водопостачання	Відсутні

Зам. інв. №

Підпис і дата

Інв. № ори..

Зм.	Кіл.	Арк.	№ док.	Підпис	Дата

11/2023 – ДПТ.ПЗ

Лист

69

02.02	Округ санітарної охорони курортів	Відсутні
02.02.1	Перша зона округу санітарної охорони курорту (зона суворого режиму)	Відсутні
02.02.2	Друга зона округу санітарної охорони курорту (зона обмежень)	Відсутні
02.02.3	Третя зона округу санітарної охорони курорту (зона спостережень)	Відсутні
03	Санітарні зони, відстані, розриви	Відсутні
03.01	Санітарно-захисна зона навколо об'єкта	0,1237 га
03.02	Санітарна відстань (розрив) від об'єкта	Відсутні
04	Зона особливого режиму використання земель	Відсутні
04.01	Прикордонна смуга	Відсутні
04.02	Зона особливого режиму використання земель навколо військової частини, інших військових формувань	Відсутні
04.03	Зона особливого режиму використання земель навколо військових об'єктів	Відсутні
05	Водоохоронне обмеження	Відсутні
05.01	Водоохоронна зона	Відсутні
05.02	Прибережна захисна смуга вздовж річок, навколо водойм та на островах	Відсутні
05.03	Прибережна захисна смуга вздовж морів, морських заток і лиманів та на островах у внутрішніх морських водах	Відсутні
05.04	Берегова смуга водних шляхів	Відсутні
05.05	Смуга відведення	Відсутні
05.06	Пляжна зона	Відсутні
06	Інше обмеження	Відсутні
06.01	Зона особливого режиму забудови	Відсутні
06.01.1	Території в червоних лініях	Відсутні
06.01.2	Території в зелених лініях	Відсутні
06.01.3	Території в блакитних лініях	Відсутні
06.01.4	Території в жовтих лініях	Відсутні
06.01.5	Території в лініях регулювання забудови	Відсутні
06.02	Територія, що зазнала радіоактивного забруднення внаслідок Чорнобильської катастрофи	Відсутні

Зам. інв. №	
Підпис і дата	
Інв. № ори..	

Зм.	Кіл.	Арк.	№ док.	Підпис	Дата

11/2023 – ДПТ.ПЗ

Лист

70

06.02.1	Зона відчуження	Відсутні
06.02.2	Зона безумовного (обов'язкового) відселення	Відсутні
06.02.3	Зона гарантованого добровільного відселення	Відсутні
06.03	Зона надзвичайної екологічної ситуації	Відсутні
06.04	Умова додержання природоохоронних вимог або виконання визначених робіт	Відсутні
06.05	Авіаційне, радіолокаційне обмеження	Відсутні
06.05.1	Зона обмеження забудови від радіотехнічних, радіолокаційних об'єктів	Відсутні
06.05.2	Поверхня обмеження забудови	Відсутні
06.05.3	Зона обмежень забудови щодо умов авіаційного шуму	Відсутні
06.05.4	Захисна зона аеронавігаційного обладнання	Відсутні
06.05.5	Смуга повітряних підходів	Відсутні
06.06	Історико-культурне обмеження	Відсутні
06.06.1	Буферна зона об'єкта всесвітньої спадщини	Відсутні
06.06.2	Історичний ареал населеного місця	Відсутні
06.06.3	Охоронювана археологічна територія	Відсутні
06.06.4	Історико-культурний заповідник	Відсутні
06.06.5	Історико-культурна заповідна територія	Відсутні
07	Земельні сервітути	Відсутні
07.01	Право проходу та проїзду на велосипеді	Відсутні
07.02	Право проїзду на транспортному засобі по наявному шляху	Відсутні
07.03	Право прокладення та експлуатації ліній електропередачі, зв'язку, трубопроводів, інших лінійних комунікацій	Відсутні
07.04	Право прокладати на свою земельну ділянку водопровід із чужої природної водойми або через чужу земельну ділянку	Відсутні
07.05	Право відводу води із своєї земельної ділянки на сусідню або через сусідню земельну ділянку	Відсутні
07.06	Право забору води з природної водойми, розташованої на сусідній земельній ділянці, та право проходу до природної водойми	Відсутні
07.07	Право поїти свою худобу із природної водойми, розташованої на сусідній земельній ділянці, та право прогону худоби до природної водойми	Відсутні
07.08	Право прогону худоби по наявному шляху	Відсутні

Інв. № ори..	Підпис і дата	Зам. інв. №

Зм.	Кіл.	Арк.	№ док.	Підпис	Дата

11/2023 – ДПТ.ПЗ

Лист

71

07.09	Право встановлення будівельних розташувань та складування будівельних матеріалів з метою ремонту будівель та споруд	Відсутні
07.10	Інші земельні сервітути	Відсутні
07.11	Право на розміщення тимчасових споруд (малих архітектурних форм)	Відсутні
07.12	Право на будівництво та розміщення об'єктів нафтогазовидобування	Відсутні
07.13	Право на розміщення об'єктів трубопровідного транспорту	Відсутні
07.14	Право на користування земельною ділянкою для потреб дослідно-промислової розробки родовищ бурштину, інших корисних копалин загальнодержавного значення та/або видобування бурштину, інших корисних копалин загальнодержавного значення, за умови що при цьому не порушуються права землевласника, передбачені статтею 98 Земельного кодексу України	Відсутні
07.15	Право розміщення (переміщення, пересування) об'єктів інженерної інфраструктури меліоративних систем	Відсутні
08	Право користування чужою земельною ділянкою для забудови (суперфіцій)	Відсутні
09	Право користування чужою земельною ділянкою для сільськогосподарських потреб (емфітевзис)	Відсутні
10	Території та об'єкти природно-заповідного фонду	Відсутні
10.01	Національні природні парки	Відсутні
10.02	Біосферні заповідники	Відсутні
10.03	Регіональні ландшафтні парки	Відсутні
10.04	Заказники	Відсутні
10.05	Пам'ятки природи	Відсутні
10.06	Заповідні урочища	Відсутні
10.07	Парки-пам'ятки садово-паркового мистецтва	Відсутні
10.08	Заповідні зони національних природних парків	Відсутні
10.09	Зони регульованої рекреації національних природних парків	Відсутні
10.10	Зони стаціонарної рекреації національних природних парків	Відсутні
10.11	Господарські зони національних природних парків	Відсутні
10.12	Заповідні зони біосферних заповідників	Відсутні
10.13	Буферні зони біосферних заповідників	Відсутні
10.14	Зони антропогенних ландшафтів біосферних заповідників	Відсутні

Інв. № ори..	Підпис і дата	Зам. інв. №

Зм.	Кіл.	Арк.	№ док.	Підпис	Дата

11/2023 – ДПТ.ПЗ

Лист

72

10.15	Зони регульованого заповідного режиму біосферних заповідників	Відсутні
10.16	Заповідні зони регіональних ландшафтних парків	Відсутні
10.17	Зони регульованої рекреації регіональних ландшафтних парків	Відсутні
10.18	Зони стаціонарної рекреації регіональних ландшафтних парків	Відсутні
10.19	Господарські зони регіональних ландшафтних парків	Відсутні
10.20	Заповідні зони парків-пам'яток садово-паркового мистецтва	Відсутні
10.21	Експозиційні зони парків-пам'яток садово-паркового мистецтва	Відсутні
10.22	Наукові зони парків-пам'яток садово-паркового мистецтва	Відсутні
10.23	Адміністративно-господарські зони парків-пам'яток садово-паркового мистецтва	Відсутні
10.24	Охоронні зони територій та об'єктів природно-заповідного фонду	Відсутні
10.25	Території, зарезервовані з метою наступного заповідання	Відсутні
10.26	Природний заповідник	Відсутні
10.27	Ботанічний сад	Відсутні
10.28	Заповідна зона ботанічного саду	Відсутні
10.29	Експозиційна зона ботанічного саду	Відсутні
10.30	Наукова зона ботанічного саду	Відсутні
10.31	Адміністративно-господарська зона ботанічного саду	Відсутні
10.32	Дендрологічний парк	Відсутні
10.33	Заповідна зона дендрологічного парку	Відсутні
10.34	Експозиційна зона дендрологічного парку	Відсутні
10.35	Наукова зона дендрологічного парку	Відсутні
10.36	Адміністративно-господарська зона дендрологічного парку	Відсутні
10.37	Зоологічний парк	Відсутні
10.38	Експозиційна зона зоологічного парку	Відсутні
10.39	Наукова зона зоологічного парку	Відсутні
10.40	Рекреаційна зона зоологічного парку	Відсутні
10.41	Господарська зона зоологічного парку	Відсутні

Зам. інв. №

Підпис і дата

Інв. № ори..

Зм.	Кіл.	Арк.	№ док.	Підпис	Дата

11/2023 – ДПТ.ПЗ

Лист

73

11	Території, до складу яких входять земельні ділянки, необхідні для розміщення об'єктів, щодо яких відповідно до закону може здійснюватися примусове відчуження земельних ділянок з мотивів суспільної необхідності	Відсутні
12	Заборона на зміну цільового призначення земельної ділянки, ландшафту	Відсутні
13	Заборона на провадження окремих видів діяльності	Відсутні
14	Обов'язок щодо утримання та збереження полезахисних лісових смуг	Відсутні
15	Буферна зона	Відсутні
15.01	Буферна зона навколо об'єкта культурної спадщини	Відсутні
16	Території та об'єкти культурної спадщини	Відсутні
16.01	Пам'ятки культурної спадщини та/або їх території	Відсутні
16.02	Історико-культурні заповідники	Відсутні
16.03	Історико-культурні заповідні території	Відсутні
16.04	Охоронювані археологічні території	Відсутні
16.05	Музеї просто неба	Відсутні
16.06	Меморіальні музеї-садиби	Відсутні
16.07	Історичні ареали населених місць	Відсутні
16.08	Об'єкти культурної всесвітньої спадщини	Відсутні
16.09	Інші території та об'єкти культурної спадщини	Відсутні

ПЕРЕЛІК
обмежень щодо використання земель та земельних ділянок
(проектний стан)

Земельна ділянка №6

Кадастровий номер: 0510100000:01:009:0084

Площа: 1,4155 га

Код	Назва	Наявність/Площа
01	Охоронна зона	Відсутні
01.01	Охоронна зона навколо території та об'єкта природно-заповідного фонду	Відсутні
01.02	Зона охорони пам'ятки культурної спадщини	Відсутні
01.02.1	Охоронна зона пам'ятки культурної спадщини	Відсутні

11/2023 – ДПТ.ПЗ

Лист

74

Зам. інв. №	
Підпис і дата	
Інв. № ори..	

Зм.	Кіл.	Арк.	№ док.	Підпис	Дата

01.02.2	Зона регулювання забудови	Відсутні
01.02.3	Зона охоронюваного ландшафту	Відсутні
01.02.4	Зона охорони археологічного культурного шару	Відсутні
01.03	Охоронна зона навколо (уздовж) об'єкта транспорту	Відсутні
01.03.1	Санітарно-захисна зона навколо (уздовж) об'єкта транспорту	Відсутні
01.04	Охоронна зона навколо (уздовж) об'єкта зв'язку	Відсутні
01.04.1	Охоронна зона навколо (уздовж) об'єкта електрозв'язку	Відсутні
01.04.2	Санітарно-захисна зона навколо (уздовж) об'єкта електрозв'язку	Відсутні
01.05	Охоронна зона навколо (уздовж) об'єкта енергетичної системи	Відсутні
01.05.1	Санітарно-захисна зона навколо (уздовж) об'єкта енергетичної системи	Відсутні
01.06	Охоронна зона навколо об'єкта гідрометеорологічної діяльності	Відсутні
01.07	Охоронна зона навколо геодезичного пункту	Відсутні
01.08	Охоронна зона навколо інженерних комунікацій	Відсутні
01.08.1	Санітарно-захисні смуги навколо інженерних комунікацій	Відсутні
01.09	Охоронна зона навколо промислового об'єкта	Відсутні
01.09.1	Санітарно-захисна смуга навколо промислового об'єкта	Відсутні
02	Зона санітарної охорони	Відсутні
02.01	Зона санітарної охорони джерел та об'єктів централізованого питного водопостачання	Відсутні
02.01.1	Перший пояс зони санітарної охорони джерел та об'єктів централізованого питного водопостачання (суворого режиму)	Відсутні
02.01.2	Другий пояс зони санітарної охорони джерел та об'єктів централізованого питного водопостачання (обмеження)	Відсутні
02.01.3	Третій пояс зони санітарної охорони джерел та об'єктів централізованого питного водопостачання (спостереження)	Відсутні
02.01.4	Санітарно-захисна смуга об'єкта водопостачання	Відсутні
02.02	Округ санітарної охорони курортів	Відсутні
02.02.1	Перша зона округу санітарної охорони курорту (зона суворого режиму)	Відсутні
02.02.2	Друга зона округу санітарної охорони курорту (зона обмежень)	Відсутні
02.02.3	Третя зона округу санітарної охорони курорту (зона спостережень)	Відсутні

Зам. інв. №

Підпис і дата

Інв. № ори..

Зм.	Кіл.	Арк.	№ док.	Підпис	Дата

11/2023 – ДПТ.ПЗ

Лист

75

03	Санітарні зони, відстані, розриви	Відсутні
03.01	Санітарно-захисна зона навколо об'єкта	1,4155 га
03.02	Санітарна відстань (розрив) від об'єкта	Відсутні
04	Зона особливого режиму використання земель	Відсутні
04.01	Прикордонна смуга	Відсутні
04.02	Зона особливого режиму використання земель навколо військової частини, інших військових формувань	Відсутні
04.03	Зона особливого режиму використання земель навколо військових об'єктів	Відсутні
05	Водоохоронне обмеження	Відсутні
05.01	Водоохоронна зона	Відсутні
05.02	Прибережна захисна смуга вздовж річок, навколо водойм та на островах	Відсутні
05.03	Прибережна захисна смуга вздовж морів, морських заток і лиманів та на островах у внутрішніх морських водах	Відсутні
05.04	Берегова смуга водних шляхів	Відсутні
05.05	Смуга відведення	Відсутні
05.06	Пляжна зона	Відсутні
06	Інше обмеження	Відсутні
06.01	Зона особливого режиму забудови	Відсутні
06.01.1	Території в червоних лініях	Відсутні
06.01.2	Території в зелених лініях	Відсутні
06.01.3	Території в блакитних лініях	Відсутні
06.01.4	Території в жовтих лініях	Відсутні
06.01.5	Території в лініях регулювання забудови	Відсутні
06.02	Територія, що зазнала радіоактивного забруднення внаслідок Чорнобильської катастрофи	Відсутні
06.02.1	Зона відчуження	Відсутні
06.02.2	Зона безумовного (обов'язкового) відселення	Відсутні
06.02.3	Зона гарантованого добровільного відселення	Відсутні
06.03	Зона надзвичайної екологічної ситуації	Відсутні
06.04	Умова додержання природоохоронних вимог або виконання визначених робіт	Відсутні

Інв. № ори..	Підпис і дата	Зам. інв. №

Зм.	Кіл.	Арк.	№ док.	Підпис	Дата

11/2023 – ДПТ.ПЗ

Лист

76

06.05	Авіаційне, радіолокаційне обмеження	Відсутні
06.05.1	Зона обмеження забудови від радіотехнічних, радіолокаційних об'єктів	Відсутні
06.05.2	Поверхня обмеження забудови	Відсутні
06.05.3	Зона обмежень забудови щодо умов авіаційного шуму	Відсутні
06.05.4	Захисна зона аеронавігаційного обладнання	Відсутні
06.05.5	Смуга повітряних підходів	Відсутні
06.06	Історико-культурне обмеження	Відсутні
06.06.1	Буферна зона об'єкта всесвітньої спадщини	Відсутні
06.06.2	Історичний ареал населеного місця	Відсутні
06.06.3	Охоронювана археологічна територія	Відсутні
06.06.4	Історико-культурний заповідник	Відсутні
06.06.5	Історико-культурна заповідна територія	Відсутні
07	Земельні сервітути	Відсутні
07.01	Право проходу та проїзду на велосипеді	Відсутні
07.02	Право проїзду на транспортному засобі по наявному шляху	Відсутні
07.03	Право прокладення та експлуатації ліній електропередачі, зв'язку, трубопроводів, інших лінійних комунікацій	Відсутні
07.04	Право прокладати на свою земельну ділянку водопровід із чужої природної водойми або через чужу земельну ділянку	Відсутні
07.05	Право відводу води із своєї земельної ділянки на сусідню або через сусідню земельну ділянку	Відсутні
07.06	Право забору води з природної водойми, розташованої на сусідній земельній ділянці, та право проходу до природної водойми	Відсутні
07.07	Право поїти свою худобу із природної водойми, розташованої на сусідній земельній ділянці, та право прогону худоби до природної водойми	Відсутні
07.08	Право прогону худоби по наявному шляху	Відсутні
07.09	Право встановлення будівельних розташувань та складування будівельних матеріалів з метою ремонту будівель та споруд	Відсутні
07.10	Інші земельні сервітути	Відсутні
07.11	Право на розміщення тимчасових споруд (малих архітектурних форм)	Відсутні
07.12	Право на будівництво та розміщення об'єктів нафтогазовидобування	Відсутні

Інв. № ори..	Підпис і дата	Зам. інв. №

Зм.	Кіл.	Арк.	№ док.	Підпис	Дата

11/2023 – ДПТ.ПЗ

Лист

77

07.13	Право на розміщення об'єктів трубопровідного транспорту	Відсутні
07.14	Право на користування земельною ділянкою для потреб дослідно-промислової розробки родовищ бурштину, інших корисних копалин загальнодержавного значення та/або видобування бурштину, інших корисних копалин загальнодержавного значення, за умови що при цьому не порушуються права землевласника, передбачені статтею 98 Земельного кодексу України	Відсутні
07.15	Право розміщення (переміщення, пересування) об'єктів інженерної інфраструктури меліоративних систем	Відсутні
08	Право користування чужою земельною ділянкою для забудови (суперфіцій)	Відсутні
09	Право користування чужою земельною ділянкою для сільськогосподарських потреб (емфітевзис)	Відсутні
10	Території та об'єкти природно-заповідного фонду	Відсутні
10.01	Національні природні парки	Відсутні
10.02	Біосферні заповідники	Відсутні
10.03	Регіональні ландшафтні парки	Відсутні
10.04	Заказники	Відсутні
10.05	Пам'ятки природи	Відсутні
10.06	Заповідні урочища	Відсутні
10.07	Парки-пам'ятки садово-паркового мистецтва	Відсутні
10.08	Заповідні зони національних природних парків	Відсутні
10.09	Зони регульованої рекреації національних природних парків	Відсутні
10.10	Зони стаціонарної рекреації національних природних парків	Відсутні
10.11	Господарські зони національних природних парків	Відсутні
10.12	Заповідні зони біосферних заповідників	Відсутні
10.13	Буферні зони біосферних заповідників	Відсутні
10.14	Зони антропогенних ландшафтів біосферних заповідників	Відсутні
10.15	Зони регульованого заповідного режиму біосферних заповідників	Відсутні
10.16	Заповідні зони регіональних ландшафтних парків	Відсутні
10.17	Зони регульованої рекреації регіональних ландшафтних парків	Відсутні
10.18	Зони стаціонарної рекреації регіональних ландшафтних парків	Відсутні
10.19	Господарські зони регіональних ландшафтних парків	Відсутні

Зам. інв. №	
Підпис і дата	
Інв. № ори..	

Зм.	Кіл.	Арк.	№ док.	Підпис	Дата

11/2023 – ДПТ.ПЗ

Лист

78

10.20	Заповідні зони парків-пам'яток садово-паркового мистецтва	Відсутні
10.21	Експозиційні зони парків-пам'яток садово-паркового мистецтва	Відсутні
10.22	Наукові зони парків-пам'яток садово-паркового мистецтва	Відсутні
10.23	Адміністративно-господарські зони парків-пам'яток садово-паркового мистецтва	Відсутні
10.24	Охоронні зони територій та об'єктів природно-заповідного фонду	Відсутні
10.25	Території, зарезервовані з метою наступного заповідання	Відсутні
10.26	Природний заповідник	Відсутні
10.27	Ботанічний сад	Відсутні
10.28	Заповідна зона ботанічного саду	Відсутні
10.29	Експозиційна зона ботанічного саду	Відсутні
10.30	Наукова зона ботанічного саду	Відсутні
10.31	Адміністративно-господарська зона ботанічного саду	Відсутні
10.32	Дендрологічний парк	Відсутні
10.33	Заповідна зона дендрологічного парку	Відсутні
10.34	Експозиційна зона дендрологічного парку	Відсутні
10.35	Наукова зона дендрологічного парку	Відсутні
10.36	Адміністративно-господарська зона дендрологічного парку	Відсутні
10.37	Зоологічний парк	Відсутні
10.38	Експозиційна зона зоологічного парку	Відсутні
10.39	Наукова зона зоологічного парку	Відсутні
10.40	Рекреаційна зона зоологічного парку	Відсутні
10.41	Господарська зона зоологічного парку	Відсутні
11	Території, до складу яких входять земельні ділянки, необхідні для розміщення об'єктів, щодо яких відповідно до закону може здійснюватися примусове відчуження земельних ділянок з мотивів суспільної необхідності	Відсутні
12	Заборона на зміну цільового призначення земельної ділянки, ландшафту	Відсутні
13	Заборона на провадження окремих видів діяльності	Відсутні
14	Обов'язок щодо утримання та збереження пожегозахисних лісових смуг	Відсутні
15	Буферна зона	Відсутні

Зам. інв. №

Підпис і дата

Інв. № ори..

Зм.	Кіл.	Арк.	№ док.	Підпис	Дата

11/2023 – ДПТ.ПЗ

Лист

79

15.01	Буферна зона навколо об'єкта культурної спадщини	Відсутні
16	Території та об'єкти культурної спадщини	Відсутні
16.01	Пам'ятки культурної спадщини та/або їх території	Відсутні
16.02	Історико-культурні заповідники	Відсутні
16.03	Історико-культурні заповідні території	Відсутні
16.04	Охоронювані археологічні території	Відсутні
16.05	Музеї просто неба	Відсутні
16.06	Меморіальні музеї-садиби	Відсутні
16.07	Історичні ареали населених місць	Відсутні
16.08	Об'єкти культурної всесвітньої спадщини	Відсутні
16.09	Інші території та об'єкти культурної спадщини	Відсутні

ПЕРЕЛІК
обмежень щодо використання земель та земельних ділянок
(проектний стан)

Земельна ділянка №7

Кадастровий номер: 0520655900:07:017:0083

Площа: 0,0841 га

Код	Назва	Наявність/Площа
01	Охоронна зона	Відсутні
01.01	Охоронна зона навколо території та об'єкта природно-заповідного фонду	Відсутні
01.02	Зона охорони пам'ятки культурної спадщини	Відсутні
01.02.1	Охоронна зона пам'ятки культурної спадщини	Відсутні
01.02.2	Зона регулювання забудови	Відсутні
01.02.3	Зона охоронюваного ландшафту	Відсутні
01.02.4	Зона охорони археологічного культурного шару	Відсутні
01.03	Охоронна зона навколо (уздовж) об'єкта транспорту	Відсутні
01.03.1	Санітарно-захисна зона навколо (уздовж) об'єкта транспорту	Відсутні
01.04	Охоронна зона навколо (уздовж) об'єкта зв'язку	Відсутні
01.04.1	Охоронна зона навколо (уздовж) об'єкта електрозв'язку	Відсутні

Зам. інв. №

Підпис і дата

Інв. № ори..

Зм.	Кіл.	Арк.	№ док.	Підпис	Дата

11/2023 – ДПТ.ПЗ

Лист

80

01.04.2	Санітарно-захисна зона навколо (уздовж) об'єкта електрозв'язку	Відсутні
01.05	Охоронна зона навколо (уздовж) об'єкта енергетичної системи	Відсутні
01.05.1	Санітарно-захисна зона навколо (уздовж) об'єкта енергетичної системи	Відсутні
01.06	Охоронна зона навколо об'єкта гідрометеорологічної діяльності	Відсутні
01.07	Охоронна зона навколо геодезичного пункту	Відсутні
01.08	Охоронна зона навколо інженерних комунікацій	Відсутні
01.08.1	Санітарно-захисні смуги навколо інженерних комунікацій	Відсутні
01.09	Охоронна зона навколо промислового об'єкта	Відсутні
01.09.1	Санітарно-захисна смуга навколо промислового об'єкта	Відсутні
02	Зона санітарної охорони	Відсутні
02.01	Зона санітарної охорони джерел та об'єктів централізованого питного водопостачання	Відсутні
02.01.1	Перший пояс зони санітарної охорони джерел та об'єктів централізованого питного водопостачання (суворого режиму)	Відсутні
02.01.2	Другий пояс зони санітарної охорони джерел та об'єктів централізованого питного водопостачання (обмеження)	Відсутні
02.01.3	Третій пояс зони санітарної охорони джерел та об'єктів централізованого питного водопостачання (спостереження)	Відсутні
02.01.4	Санітарно-захисна смуга об'єкта водопостачання	Відсутні
02.02	Округ санітарної охорони курортів	Відсутні
02.02.1	Перша зона округу санітарної охорони курорту (зона суворого режиму)	Відсутні
02.02.2	Друга зона округу санітарної охорони курорту (зона обмежень)	Відсутні
02.02.3	Третя зона округу санітарної охорони курорту (зона спостережень)	Відсутні
03	Санітарні зони, відстані, розриви	Відсутні
03.01	Санітарно-захисна зона навколо об'єкта	0,0841 га
03.02	Санітарна відстань (розрив) від об'єкта	Відсутні
04	Зона особливого режиму використання земель	Відсутні
04.01	Прикордонна смуга	Відсутні
04.02	Зона особливого режиму використання земель навколо військової частини, інших військових формувань	Відсутні
04.03	Зона особливого режиму використання земель навколо військових об'єктів	Відсутні
05	Водоохоронне обмеження	Відсутні

Інв. № ори..	Підпис і дата	Зам. інв. №

Зм.	Кіл.	Арк.	№ док.	Підпис	Дата

11/2023 – ДПТ.ПЗ

Лист

81

05.01	Водоохоронна зона	Відсутні
05.02	Прибережна захисна смуга вздовж річок, навколо водойм та на островах	Відсутні
05.03	Прибережна захисна смуга вздовж морів, морських заток і лиманів та на островах у внутрішніх морських водах	Відсутні
05.04	Берегова смуга водних шляхів	Відсутні
05.05	Смуга відведення	Відсутні
05.06	Пляжна зона	Відсутні
06	Інше обмеження	Відсутні
06.01	Зона особливого режиму забудови	Відсутні
06.01.1	Території в червоних лініях	Відсутні
06.01.2	Території в зелених лініях	Відсутні
06.01.3	Території в блакитних лініях	Відсутні
06.01.4	Території в жовтих лініях	Відсутні
06.01.5	Території в лініях регулювання забудови	Відсутні
06.02	Територія, що зазнала радіоактивного забруднення внаслідок Чорнобильської катастрофи	Відсутні
06.02.1	Зона відчуження	Відсутні
06.02.2	Зона безумовного (обов'язкового) відселення	Відсутні
06.02.3	Зона гарантованого добровільного відселення	Відсутні
06.03	Зона надзвичайної екологічної ситуації	Відсутні
06.04	Умова додержання природоохоронних вимог або виконання визначених робіт	Відсутні
06.05	Авіаційне, радіолокаційне обмеження	Відсутні
06.05.1	Зона обмеження забудови від радіотехнічних, радіолокаційних об'єктів	Відсутні
06.05.2	Поверхня обмеження забудови	Відсутні
06.05.3	Зона обмежень забудови щодо умов авіаційного шуму	Відсутні
06.05.4	Захисна зона аеронавігаційного обладнання	Відсутні
06.05.5	Смуга повітряних підходів	Відсутні
06.06	Історико-культурне обмеження	Відсутні
06.06.1	Буферна зона об'єкта всесвітньої спадщини	Відсутні
06.06.2	Історичний ареал населеного місця	Відсутні

Інв. № ори..	Підпис і дата	Зам. інв. №

Зм.	Кіл.	Арк.	№ док.	Підпис	Дата

11/2023 – ДПТ.ПЗ

Лист

82

06.06.3	Охоронювана археологічна територія	Відсутні
06.06.4	Історико-культурний заповідник	Відсутні
06.06.5	Історико-культурна заповідна територія	Відсутні
07	Земельні сервітути	Відсутні
07.01	Право проходу та проїзду на велосипеді	Відсутні
07.02	Право проїзду на транспортному засобі по наявному шляху	Відсутні
07.03	Право прокладення та експлуатації ліній електропередачі, зв'язку, трубопроводів, інших лінійних комунікацій	Відсутні
07.04	Право прокладати на свою земельну ділянку водопровід із чужої природної водойми або через чужу земельну ділянку	Відсутні
07.05	Право відводу води із своєї земельної ділянки на сусідню або через сусідню земельну ділянку	Відсутні
07.06	Право забору води з природної водойми, розташованої на сусідній земельній ділянці, та право проходу до природної водойми	Відсутні
07.07	Право поїти свою худобу із природної водойми, розташованої на сусідній земельній ділянці, та право прогону худоби до природної водойми	Відсутні
07.08	Право прогону худоби по наявному шляху	Відсутні
07.09	Право встановлення будівельних розташувань та складування будівельних матеріалів з метою ремонту будівель та споруд	Відсутні
07.10	Інші земельні сервітути	Відсутні
07.11	Право на розміщення тимчасових споруд (малих архітектурних форм)	Відсутні
07.12	Право на будівництво та розміщення об'єктів нафтогазовидобування	Відсутні
07.13	Право на розміщення об'єктів трубопровідного транспорту	Відсутні
07.14	Право на користування земельною ділянкою для потреб дослідно-промислової розробки родовищ бурштину, інших корисних копалин загальнодержавного значення та/або видобування бурштину, інших корисних копалин загальнодержавного значення, за умови що при цьому не порушуються права землевласника, передбачені статтею 98 Земельного кодексу України	Відсутні
07.15	Право розміщення (переміщення, пересування) об'єктів інженерної інфраструктури меліоративних систем	Відсутні
08	Право користування чужою земельною ділянкою для забудови (суперфіцій)	Відсутні
09	Право користування чужою земельною ділянкою для сільськогосподарських потреб (емфітевзис)	Відсутні
10	Території та об'єкти природно-заповідного фонду	Відсутні
10.01	Національні природні парки	Відсутні
10.02	Біосферні заповідники	Відсутні

Інв. № ори..	Підпис і дата	Зам. інв. №

Зм.	Кіл.	Арк.	№ док.	Підпис	Дата

11/2023 – ДПТ.ПЗ

Лист

83

10.03	Регіональні ландшафтні парки	Відсутні
10.04	Заказники	Відсутні
10.05	Пам'ятки природи	Відсутні
10.06	Заповідні урочища	Відсутні
10.07	Парки-пам'ятки садово-паркового мистецтва	Відсутні
10.08	Заповідні зони національних природних парків	Відсутні
10.09	Зони регульованої рекреації національних природних парків	Відсутні
10.10	Зони стаціонарної рекреації національних природних парків	Відсутні
10.11	Господарські зони національних природних парків	Відсутні
10.12	Заповідні зони біосферних заповідників	Відсутні
10.13	Буферні зони біосферних заповідників	Відсутні
10.14	Зони антропогенних ландшафтів біосферних заповідників	Відсутні
10.15	Зони регульованого заповідного режиму біосферних заповідників	Відсутні
10.16	Заповідні зони регіональних ландшафтних парків	Відсутні
10.17	Зони регульованої рекреації регіональних ландшафтних парків	Відсутні
10.18	Зони стаціонарної рекреації регіональних ландшафтних парків	Відсутні
10.19	Господарські зони регіональних ландшафтних парків	Відсутні
10.20	Заповідні зони парків-пам'яток садово-паркового мистецтва	Відсутні
10.21	Експозиційні зони парків-пам'яток садово-паркового мистецтва	Відсутні
10.22	Наукові зони парків-пам'яток садово-паркового мистецтва	Відсутні
10.23	Адміністративно-господарські зони парків-пам'яток садово-паркового мистецтва	Відсутні
10.24	Охоронні зони територій та об'єктів природно-заповідного фонду	Відсутні
10.25	Території, зарезервовані з метою наступного заповідання	Відсутні
10.26	Природний заповідник	Відсутні
10.27	Ботанічний сад	Відсутні
10.28	Заповідна зона ботанічного саду	Відсутні
10.29	Експозиційна зона ботанічного саду	Відсутні
10.30	Наукова зона ботанічного саду	Відсутні
10.31	Адміністративно-господарська зона ботанічного саду	Відсутні

Інв. № ори..	Підпис і дата	Зам. інв. №

Зм.	Кіл.	Арк.	№ док.	Підпис	Дата

11/2023 – ДПТ.ПЗ

Лист

84

10.32	Дендрологічний парк	Відсутні
10.33	Заповідна зона дендрологічного парку	Відсутні
10.34	Експозиційна зона дендрологічного парку	Відсутні
10.35	Наукова зона дендрологічного парку	Відсутні
10.36	Адміністративно-господарська зона дендрологічного парку	Відсутні
10.37	Зоологічний парк	Відсутні
10.38	Експозиційна зона зоологічного парку	Відсутні
10.39	Наукова зона зоологічного парку	Відсутні
10.40	Рекреаційна зона зоологічного парку	Відсутні
10.41	Господарська зона зоологічного парку	Відсутні
11	Території, до складу яких входять земельні ділянки, необхідні для розміщення об'єктів, щодо яких відповідно до закону може здійснюватися примусове відчуження земельних ділянок з мотивів суспільної необхідності	Відсутні
12	Заборона на зміну цільового призначення земельної ділянки, ландшафту	Відсутні
13	Заборона на провадження окремих видів діяльності	Відсутні
14	Обов'язок щодо утримання та збереження полезахисних лісових смуг	Відсутні
15	Буферна зона	Відсутні
15.01	Буферна зона навколо об'єкта культурної спадщини	Відсутні
16	Території та об'єкти культурної спадщини	Відсутні
16.01	Пам'ятки культурної спадщини та/або їх території	Відсутні
16.02	Історико-культурні заповідники	Відсутні
16.03	Історико-культурні заповідні території	Відсутні
16.04	Охоронювані археологічні території	Відсутні
16.05	Музеї просто неба	Відсутні
16.06	Меморіальні музеї-садиби	Відсутні
16.07	Історичні ареали населених місць	Відсутні
16.08	Об'єкти культурної всесвітньої спадщини	Відсутні
16.09	Інші території та об'єкти культурної спадщини	Відсутні

ПЕРЕЛІК
обмежень щодо використання земель та земельних ділянок
(проектний стан)

Зам. інв. №	
Підпис і дата	
Інв. № ори..	

Зм.	Кіл.	Арк.	№ док.	Підпис	Дата

11/2023 – ДПТ.ПЗ

Лист

85

Земельна ділянка №8

Кадастровий номер: 0510100000:01:121:0050

Площа: 0,6000 га

Код	Назва	Наявність/Площа
01	Охоронна зона	Відсутні
01.01	Охоронна зона навколо території та об'єкта природно-заповідного фонду	Відсутні
01.02	Зона охорони пам'ятки культурної спадщини	Відсутні
01.02.1	Охоронна зона пам'ятки культурної спадщини	Відсутні
01.02.2	Зона регулювання забудови	Відсутні
01.02.3	Зона охоронюваного ландшафту	Відсутні
01.02.4	Зона охорони археологічного культурного шару	Відсутні
01.03	Охоронна зона навколо (уздовж) об'єкта транспорту	Відсутні
01.03.1	Санітарно-захисна зона навколо (уздовж) об'єкта транспорту	Відсутні
01.04	Охоронна зона навколо (уздовж) об'єкта зв'язку	Відсутні
01.04.1	Охоронна зона навколо (уздовж) об'єкта електрозв'язку	Відсутні
01.04.2	Санітарно-захисна зона навколо (уздовж) об'єкта електрозв'язку	Відсутні
01.05	Охоронна зона навколо (уздовж) об'єкта енергетичної системи	Відсутні
01.05.1	Санітарно-захисна зона навколо (уздовж) об'єкта енергетичної системи	Відсутні
01.06	Охоронна зона навколо об'єкта гідрометеорологічної діяльності	Відсутні
01.07	Охоронна зона навколо геодезичного пункту	Відсутні
01.08	Охоронна зона навколо інженерних комунікацій	Відсутні
01.08.1	Санітарно-захисні смуги навколо інженерних комунікацій	Відсутні
01.09	Охоронна зона навколо промислового об'єкта	Відсутні
01.09.1	Санітарно-захисна смуга навколо промислового об'єкта	Відсутні
02	Зона санітарної охорони	Відсутні
02.01	Зона санітарної охорони джерел та об'єктів централізованого питного водопостачання	Відсутні
02.01.1	Перший пояс зони санітарної охорони джерел та об'єктів централізованого питного водопостачання (суворого режиму)	Відсутні
02.01.2	Другий пояс зони санітарної охорони джерел та об'єктів централізованого питного водопостачання (обмеження)	Відсутні

Інв. № ори..	Зам. інв. №
Підпис і дата	

Зм.	Кіл.	Арк.	№ док.	Підпис	Дата

11/2023 – ДПТ.ПЗ

Лист

86

02.01.3	Третій пояс зони санітарної охорони джерел та об'єктів централізованого питного водопостачання (спостереження)	Відсутні
02.01.4	Санітарно-захисна смуга об'єкта водопостачання	Відсутні
02.02	Округ санітарної охорони курортів	Відсутні
02.02.1	Перша зона округу санітарної охорони курорту (зона суворого режиму)	Відсутні
02.02.2	Друга зона округу санітарної охорони курорту (зона обмежень)	Відсутні
02.02.3	Третя зона округу санітарної охорони курорту (зона спостережень)	Відсутні
03	Санітарні зони, відстані, розриви	Відсутні
03.01	Санітарно-захисна зона навколо об'єкта	0,6000 га
03.02	Санітарна відстань (розрив) від об'єкта	Відсутні
04	Зона особливого режиму використання земель	Відсутні
04.01	Прикордонна смуга	Відсутні
04.02	Зона особливого режиму використання земель навколо військової частини, інших військових формувань	Відсутні
04.03	Зона особливого режиму використання земель навколо військових об'єктів	Відсутні
05	Водоохоронне обмеження	Відсутні
05.01	Водоохоронна зона	Відсутні
05.02	Прибережна захисна смуга вздовж річок, навколо водойм та на островах	Відсутні
05.03	Прибережна захисна смуга вздовж морів, морських заток і лиманів та на островах у внутрішніх морських водах	Відсутні
05.04	Берегова смуга водних шляхів	Відсутні
05.05	Смуга відведення	Відсутні
05.06	Пляжна зона	Відсутні
06	Інше обмеження	Відсутні
06.01	Зона особливого режиму забудови	Відсутні
06.01.1	Території в червоних лініях	Відсутні
06.01.2	Території в зелених лініях	Відсутні
06.01.3	Території в блакитних лініях	Відсутні
06.01.4	Території в жовтих лініях	Відсутні
06.01.5	Території в лініях регулювання забудови	Відсутні

Інв. № ори..	Підпис і дата	Зам. інв. №

Зм.	Кіл.	Арк.	№ док.	Підпис	Дата

11/2023 – ДПТ.ПЗ

Лист

87

06.02	Територія, що зазнала радіоактивного забруднення внаслідок Чорнобильської катастрофи	Відсутні
06.02.1	Зона відчуження	Відсутні
06.02.2	Зона безумовного (обов'язкового) відселення	Відсутні
06.02.3	Зона гарантованого добровільного відселення	Відсутні
06.03	Зона надзвичайної екологічної ситуації	Відсутні
06.04	Умова додержання природоохоронних вимог або виконання визначених робіт	Відсутні
06.05	Авіаційне, радіолокаційне обмеження	Відсутні
06.05.1	Зона обмеження забудови від радіотехнічних, радіолокаційних об'єктів	Відсутні
06.05.2	Поверхня обмеження забудови	Відсутні
06.05.3	Зона обмежень забудови щодо умов авіаційного шуму	Відсутні
06.05.4	Захисна зона аеронавігаційного обладнання	Відсутні
06.05.5	Смуга повітряних підходів	Відсутні
06.06	Історико-культурне обмеження	Відсутні
06.06.1	Буферна зона об'єкта всесвітньої спадщини	Відсутні
06.06.2	Історичний ареал населеного місця	Відсутні
06.06.3	Охоронювана археологічна територія	Відсутні
06.06.4	Історико-культурний заповідник	Відсутні
06.06.5	Історико-культурна заповідна територія	Відсутні
07	Земельні сервітути	Відсутні
07.01	Право проходу та проїзду на велосипеді	Відсутні
07.02	Право проїзду на транспортному засобі по наявному шляху	Відсутні
07.03	Право прокладення та експлуатації ліній електропередачі, зв'язку, трубопроводів, інших лінійних комунікацій	Відсутні
07.04	Право прокладати на свою земельну ділянку водопровід із чужої природної водойми або через чужу земельну ділянку	Відсутні
07.05	Право відводу води із своєї земельної ділянки на сусідню або через сусідню земельну ділянку	Відсутні
07.06	Право забору води з природної водойми, розташованої на сусідній земельній ділянці, та право проходу до природної водойми	Відсутні
07.07	Право поїти свою худобу із природної водойми, розташованої на сусідній земельній ділянці, та право прогону худоби до природної водойми	Відсутні

Зам. інв. №

Підпис і дата

Інв. № ори..

Зм.	Кіл.	Арк.	№ док.	Підпис	Дата

11/2023 – ДПТ.ПЗ

Лист

88

07.08	Право прогону худоби по наявному шляху	Відсутні
07.09	Право встановлення будівельних розташувань та складування будівельних матеріалів з метою ремонту будівель та споруд	Відсутні
07.10	Інші земельні сервітути	Відсутні
07.11	Право на розміщення тимчасових споруд (малих архітектурних форм)	Відсутні
07.12	Право на будівництво та розміщення об'єктів нафтогазовидобування	Відсутні
07.13	Право на розміщення об'єктів трубопровідного транспорту	Відсутні
07.14	Право на користування земельною ділянкою для потреб дослідно-промислової розробки родовищ бурштину, інших корисних копалин загальнодержавного значення та/або видобування бурштину, інших корисних копалин загальнодержавного значення, за умови що при цьому не порушуються права землевласника, передбачені статтею 98 Земельного кодексу України	Відсутні
07.15	Право розміщення (переміщення, пересування) об'єктів інженерної інфраструктури меліоративних систем	Відсутні
08	Право користування чужою земельною ділянкою для забудови (суперфіцій)	Відсутні
09	Право користування чужою земельною ділянкою для сільськогосподарських потреб (емфітевзис)	Відсутні
10	Території та об'єкти природно-заповідного фонду	Відсутні
10.01	Національні природні парки	Відсутні
10.02	Біосферні заповідники	Відсутні
10.03	Регіональні ландшафтні парки	Відсутні
10.04	Заказники	Відсутні
10.05	Пам'ятки природи	Відсутні
10.06	Заповідні урочища	Відсутні
10.07	Парки-пам'ятки садово-паркового мистецтва	Відсутні
10.08	Заповідні зони національних природних парків	Відсутні
10.09	Зони регульованої рекреації національних природних парків	Відсутні
10.10	Зони стаціонарної рекреації національних природних парків	Відсутні
10.11	Господарські зони національних природних парків	Відсутні
10.12	Заповідні зони біосферних заповідників	Відсутні
10.13	Буферні зони біосферних заповідників	Відсутні
10.14	Зони антропогенних ландшафтів біосферних заповідників	Відсутні

Інв. № ори..	Підпис і дата	Зам. інв. №

Зм.	Кіл.	Арк.	№ док.	Підпис	Дата

11/2023 – ДПТ.ПЗ

Лист

89

10.15	Зони регульованого заповідного режиму біосферних заповідників	Відсутні
10.16	Заповідні зони регіональних ландшафтних парків	Відсутні
10.17	Зони регульованої рекреації регіональних ландшафтних парків	Відсутні
10.18	Зони стаціонарної рекреації регіональних ландшафтних парків	Відсутні
10.19	Господарські зони регіональних ландшафтних парків	Відсутні
10.20	Заповідні зони парків-пам'яток садово-паркового мистецтва	Відсутні
10.21	Експозиційні зони парків-пам'яток садово-паркового мистецтва	Відсутні
10.22	Наукові зони парків-пам'яток садово-паркового мистецтва	Відсутні
10.23	Адміністративно-господарські зони парків-пам'яток садово-паркового мистецтва	Відсутні
10.24	Охоронні зони територій та об'єктів природно-заповідного фонду	Відсутні
10.25	Території, зарезервовані з метою наступного заповідання	Відсутні
10.26	Природний заповідник	Відсутні
10.27	Ботанічний сад	Відсутні
10.28	Заповідна зона ботанічного саду	Відсутні
10.29	Експозиційна зона ботанічного саду	Відсутні
10.30	Наукова зона ботанічного саду	Відсутні
10.31	Адміністративно-господарська зона ботанічного саду	Відсутні
10.32	Дендрологічний парк	Відсутні
10.33	Заповідна зона дендрологічного парку	Відсутні
10.34	Експозиційна зона дендрологічного парку	Відсутні
10.35	Наукова зона дендрологічного парку	Відсутні
10.36	Адміністративно-господарська зона дендрологічного парку	Відсутні
10.37	Зоологічний парк	Відсутні
10.38	Експозиційна зона зоологічного парку	Відсутні
10.39	Наукова зона зоологічного парку	Відсутні
10.40	Рекреаційна зона зоологічного парку	Відсутні
10.41	Господарська зона зоологічного парку	Відсутні
11	Території, до складу яких входять земельні ділянки, необхідні для розміщення об'єктів, щодо яких відповідно до закону може здійснюватися	Відсутні

Інв. № ори..	Підпис і дата	Зам. інв. №

Зм.	Кіл.	Арк.	№ док.	Підпис	Дата

11/2023 – ДПТ.ПЗ

Лист

90

	примусове відчуження земельних ділянок з мотивів суспільної необхідності	
12	Заборона на зміну цільового призначення земельної ділянки, ландшафту	Відсутні
13	Заборона на провадження окремих видів діяльності	Відсутні
14	Обов'язок щодо утримання та збереження полезахисних лісових смуг	Відсутні
15	Буферна зона	Відсутні
15.01	Буферна зона навколо об'єкта культурної спадщини	Відсутні
16	Території та об'єкти культурної спадщини	Відсутні
16.01	Пам'ятки культурної спадщини та/або їх території	Відсутні
16.02	Історико-культурні заповідники	Відсутні
16.03	Історико-культурні заповідні території	Відсутні
16.04	Охоронювані археологічні території	Відсутні
16.05	Музеї просто неба	Відсутні
16.06	Меморіальні музеї-садиби	Відсутні
16.07	Історичні ареали населених місць	Відсутні
16.08	Об'єкти культурної всесвітньої спадщини	Відсутні
16.09	Інші території та об'єкти культурної спадщини	Відсутні

ПЕРЕЛІК
обмежень щодо використання земель та земельних ділянок
(проектний стан)

Земельна ділянка №9

Кадастровий номер: 0520655900:07:017:0077

Площа: 0,8722 га

Код	Назва	Наявність/Площа
01	Охоронна зона	Відсутні
01.01	Охоронна зона навколо території та об'єкта природно-заповідного фонду	Відсутні
01.02	Зона охорони пам'ятки культурної спадщини	Відсутні
01.02.1	Охоронна зона пам'ятки культурної спадщини	Відсутні
01.02.2	Зона регулювання забудови	Відсутні

Зам. інв. №	
Підпис і дата	
Інв. № ори..	

Зм.	Кіл.	Арк.	№ док.	Підпис	Дата

11/2023 – ДПТ.ПЗ

Лист

91

01.02.3	Зона охоронюваного ландшафту	Відсутні
01.02.4	Зона охорони археологічного культурного шару	Відсутні
01.03	Охоронна зона навколо (уздовж) об'єкта транспорту	Відсутні
01.03.1	Санітарно-захисна зона навколо (уздовж) об'єкта транспорту	Відсутні
01.04	Охоронна зона навколо (уздовж) об'єкта зв'язку	Відсутні
01.04.1	Охоронна зона навколо (уздовж) об'єкта електрозв'язку	Відсутні
01.04.2	Санітарно-захисна зона навколо (уздовж) об'єкта електрозв'язку	Відсутні
01.05	Охоронна зона навколо (уздовж) об'єкта енергетичної системи	Відсутні
01.05.1	Санітарно-захисна зона навколо (уздовж) об'єкта енергетичної системи	Відсутні
01.06	Охоронна зона навколо об'єкта гідрометеорологічної діяльності	Відсутні
01.07	Охоронна зона навколо геодезичного пункту	Відсутні
01.08	Охоронна зона навколо інженерних комунікацій	Відсутні
01.08.1	Санітарно-захисні смуги навколо інженерних комунікацій	Відсутні
01.09	Охоронна зона навколо промислового об'єкта	Відсутні
01.09.1	Санітарно-захисна смуга навколо промислового об'єкта	Відсутні
02	Зона санітарної охорони	Відсутні
02.01	Зона санітарної охорони джерел та об'єктів централізованого питного водопостачання	Відсутні
02.01.1	Перший пояс зони санітарної охорони джерел та об'єктів централізованого питного водопостачання (суворого режиму)	Відсутні
02.01.2	Другий пояс зони санітарної охорони джерел та об'єктів централізованого питного водопостачання (обмеження)	Відсутні
02.01.3	Третій пояс зони санітарної охорони джерел та об'єктів централізованого питного водопостачання (спостереження)	Відсутні
02.01.4	Санітарно-захисна смуга об'єкта водопостачання	Відсутні
02.02	Округ санітарної охорони курортів	Відсутні
02.02.1	Перша зона округу санітарної охорони курорту (зона суворого режиму)	Відсутні
02.02.2	Друга зона округу санітарної охорони курорту (зона обмежень)	Відсутні
02.02.3	Третя зона округу санітарної охорони курорту (зона спостережень)	Відсутні
03	Санітарні зони, відстані, розриви	Відсутні
03.01	Санітарно-захисна зона навколо об'єкта	0,8722 га

Інв. № ори..	Підпис і дата	Зам. інв. №

Зм.	Кіл.	Арк.	№ док.	Підпис	Дата

11/2023 – ДПТ.ПЗ

Лист

92

03.02	Санітарна відстань (розрив) від об'єкта	Відсутні
04	Зона особливого режиму використання земель	Відсутні
04.01	Прикордонна смуга	Відсутні
04.02	Зона особливого режиму використання земель навколо військової частини, інших військових формувань	Відсутні
04.03	Зона особливого режиму використання земель навколо військових об'єктів	Відсутні
05	Водоохоронне обмеження	Відсутні
05.01	Водоохоронна зона	Відсутні
05.02	<i>Прибережна захисна смуга вздовж річок, навколо водойм та на островах</i>	0,0099 га
05.03	Прибережна захисна смуга вздовж морів, морських заток і лиманів та на островах у внутрішніх морських водах	Відсутні
05.04	Берегова смуга водних шляхів	Відсутні
05.05	Смуга відведення	Відсутні
05.06	Пляжна зона	Відсутні
06	Інше обмеження	Відсутні
06.01	Зона особливого режиму забудови	Відсутні
06.01.1	Території в червоних лініях	Відсутні
06.01.2	Території в зелених лініях	Відсутні
06.01.3	Території в блакитних лініях	Відсутні
06.01.4	Території в жовтих лініях	Відсутні
06.01.5	Території в лініях регулювання забудови	Відсутні
06.02	Територія, що зазнала радіоактивного забруднення внаслідок Чорнобильської катастрофи	Відсутні
06.02.1	Зона відчуження	Відсутні
06.02.2	Зона безумовного (обов'язкового) відселення	Відсутні
06.02.3	Зона гарантованого добровільного відселення	Відсутні
06.03	Зона надзвичайної екологічної ситуації	Відсутні
06.04	Умова додержання природоохоронних вимог або виконання визначених робіт	Відсутні
06.05	Авіаційне, радіолокаційне обмеження	Відсутні
06.05.1	Зона обмеження забудови від радіотехнічних, радіолокаційних об'єктів	Відсутні

Інв. № ори..	Підпис і дата	Зам. інв. №

Зм.	Кіл.	Арк.	№ док.	Підпис	Дата

11/2023 – ДПТ.ПЗ

Лист

93

06.05.2	Поверхня обмеження забудови	Відсутні
06.05.3	Зона обмежень забудови щодо умов авіаційного шуму	Відсутні
06.05.4	Захисна зона аеронавігаційного обладнання	Відсутні
06.05.5	Смуга повітряних підходів	Відсутні
06.06	Історико-культурне обмеження	Відсутні
06.06.1	Буферна зона об'єкта всесвітньої спадщини	Відсутні
06.06.2	Історичний ареал населеного місця	Відсутні
06.06.3	Охоронювана археологічна територія	Відсутні
06.06.4	Історико-культурний заповідник	Відсутні
06.06.5	Історико-культурна заповідна територія	Відсутні
07	Земельні сервітути	Відсутні
07.01	Право проходу та проїзду на велосипеді	Відсутні
07.02	Право проїзду на транспортному засобі по наявному шляху	Відсутні
07.03	Право прокладення та експлуатації ліній електропередачі, зв'язку, трубопроводів, інших лінійних комунікацій	Відсутні
07.04	Право прокладати на свою земельну ділянку водопровід із чужої природної водойми або через чужу земельну ділянку	Відсутні
07.05	Право відводу води із своєї земельної ділянки на сусідню або через сусідню земельну ділянку	Відсутні
07.06	Право забору води з природної водойми, розташованої на сусідній земельній ділянці, та право проходу до природної водойми	Відсутні
07.07	Право поїти свою худобу із природної водойми, розташованої на сусідній земельній ділянці, та право прогону худоби до природної водойми	Відсутні
07.08	Право прогону худоби по наявному шляху	Відсутні
07.09	Право встановлення будівельних розташувань та складування будівельних матеріалів з метою ремонту будівель та споруд	Відсутні
07.10	Інші земельні сервітути	Відсутні
07.11	Право на розміщення тимчасових споруд (малих архітектурних форм)	Відсутні
07.12	Право на будівництво та розміщення об'єктів нафтогазовидобування	Відсутні
07.13	Право на розміщення об'єктів трубопровідного транспорту	Відсутні
07.14	Право на користування земельною ділянкою для потреб дослідно-промислової розробки родовищ бурштину, інших корисних копалин загальнодержавного значення та/або видобування бурштину, інших корисних копалин загальнодержавного значення, за умови що при цьому не	Відсутні

Інв. № ори..	Підпис і дата	Зам. інв. №

Зм.	Кіл.	Арк.	№ док.	Підпис	Дата

	порушуються права землевласника, передбачені статтею 98 Земельного кодексу України	
07.15	Право розміщення (переміщення, пересування) об'єктів інженерної інфраструктури меліоративних систем	Відсутні
08	Право користування чужою земельною ділянкою для забудови (суперфіцій)	Відсутні
09	Право користування чужою земельною ділянкою для сільськогосподарських потреб (емфітевзис)	Відсутні
10	Території та об'єкти природно-заповідного фонду	Відсутні
10.01	Національні природні парки	Відсутні
10.02	Біосферні заповідники	Відсутні
10.03	Регіональні ландшафтні парки	Відсутні
10.04	Заказники	Відсутні
10.05	Пам'ятки природи	Відсутні
10.06	Заповідні урочища	Відсутні
10.07	Парки-пам'ятки садово-паркового мистецтва	Відсутні
10.08	Заповідні зони національних природних парків	Відсутні
10.09	Зони регульованої рекреації національних природних парків	Відсутні
10.10	Зони стаціонарної рекреації національних природних парків	Відсутні
10.11	Господарські зони національних природних парків	Відсутні
10.12	Заповідні зони біосферних заповідників	Відсутні
10.13	Буферні зони біосферних заповідників	Відсутні
10.14	Зони антропогенних ландшафтів біосферних заповідників	Відсутні
10.15	Зони регульованого заповідного режиму біосферних заповідників	Відсутні
10.16	Заповідні зони регіональних ландшафтних парків	Відсутні
10.17	Зони регульованої рекреації регіональних ландшафтних парків	Відсутні
10.18	Зони стаціонарної рекреації регіональних ландшафтних парків	Відсутні
10.19	Господарські зони регіональних ландшафтних парків	Відсутні
10.20	Заповідні зони парків-пам'яток садово-паркового мистецтва	Відсутні
10.21	Експозиційні зони парків-пам'яток садово-паркового мистецтва	Відсутні
10.22	Наукові зони парків-пам'яток садово-паркового мистецтва	Відсутні

Інв. № ори..	Підпис і дата	Зам. інв. №

Зм.	Кіл.	Арк.	№ док.	Підпис	Дата

11/2023 – ДПТ.ПЗ

Лист

95

10.23	Адміністративно-господарські зони парків-пам'яток садово-паркового мистецтва	Відсутні
10.24	Охоронні зони територій та об'єктів природно-заповідного фонду	Відсутні
10.25	Території, зарезервовані з метою наступного заповідання	Відсутні
10.26	Природний заповідник	Відсутні
10.27	Ботанічний сад	Відсутні
10.28	Заповідна зона ботанічного саду	Відсутні
10.29	Експозиційна зона ботанічного саду	Відсутні
10.30	Наукова зона ботанічного саду	Відсутні
10.31	Адміністративно-господарська зона ботанічного саду	Відсутні
10.32	Дендрологічний парк	Відсутні
10.33	Заповідна зона дендрологічного парку	Відсутні
10.34	Експозиційна зона дендрологічного парку	Відсутні
10.35	Наукова зона дендрологічного парку	Відсутні
10.36	Адміністративно-господарська зона дендрологічного парку	Відсутні
10.37	Зоологічний парк	Відсутні
10.38	Експозиційна зона зоологічного парку	Відсутні
10.39	Наукова зона зоологічного парку	Відсутні
10.40	Рекреаційна зона зоологічного парку	Відсутні
10.41	Господарська зона зоологічного парку	Відсутні
11	Території, до складу яких входять земельні ділянки, необхідні для розміщення об'єктів, щодо яких відповідно до закону може здійснюватися примусове відчуження земельних ділянок з мотивів суспільної необхідності	Відсутні
12	Заборона на зміну цільового призначення земельної ділянки, ландшафту	Відсутні
13	Заборона на провадження окремих видів діяльності	Відсутні
14	Обов'язок щодо утримання та збереження полезахисних лісових смуг	Відсутні
15	Буферна зона	Відсутні
15.01	Буферна зона навколо об'єкта культурної спадщини	Відсутні
16	Території та об'єкти культурної спадщини	Відсутні
16.01	Пам'ятки культурної спадщини та/або їх території	Відсутні

Інв. № ори..	Підпис і дата	Зам. інв. №

Зм.	Кіл.	Арк.	№ док.	Підпис	Дата

11/2023 – ДПТ.ПЗ

Лист

96

16.02	Історико-культурні заповідники	Відсутні
16.03	Історико-культурні заповідні території	Відсутні
16.04	Охоронювані археологічні території	Відсутні
16.05	Музеї просто неба	Відсутні
16.06	Меморіальні музеї-садиби	Відсутні
16.07	Історичні ареали населених місць	Відсутні
16.08	Об'єкти культурної всесвітньої спадщини	Відсутні
16.09	Інші території та об'єкти культурної спадщини	Відсутні

ПЕРЕЛІК
обмежень щодо використання земель та земельних ділянок
(проектний стан)

Земельна ділянка №10

Кадастровий номер: 0520655900:07:017:0132

Площа: 0,1524 га

Код	Назва	Наявність/Площа
01	Охоронна зона	Відсутні
01.01	Охоронна зона навколо території та об'єкта природно-заповідного фонду	Відсутні
01.02	Зона охорони пам'ятки культурної спадщини	Відсутні
01.02.1	Охоронна зона пам'ятки культурної спадщини	Відсутні
01.02.2	Зона регулювання забудови	Відсутні
01.02.3	Зона охоронюваного ландшафту	Відсутні
01.02.4	Зона охорони археологічного культурного шару	Відсутні
01.03	Охоронна зона навколо (уздовж) об'єкта транспорту	Відсутні
01.03.1	Санітарно-захисна зона навколо (уздовж) об'єкта транспорту	Відсутні
01.04	Охоронна зона навколо (уздовж) об'єкта зв'язку	Відсутні
01.04.1	Охоронна зона навколо (уздовж) об'єкта електрозв'язку	Відсутні
01.04.2	Санітарно-захисна зона навколо (уздовж) об'єкта електрозв'язку	Відсутні
01.05	Охоронна зона навколо (уздовж) об'єкта енергетичної системи	Відсутні
01.05.1	Санітарно-захисна зона навколо (уздовж) об'єкта енергетичної системи	Відсутні

Інв. № ори..	Підпис і дата	Зам. інв. №

Зм.	Кіл.	Арк.	№ док.	Підпис	Дата

11/2023 – ДПТ.ПЗ

Лист

97

01.06	Охоронна зона навколо об'єкта гідрометеорологічної діяльності	Відсутні
01.07	Охоронна зона навколо геодезичного пункту	Відсутні
01.08	Охоронна зона навколо інженерних комунікацій	Відсутні
01.08.1	Санітарно-захисні смуги навколо інженерних комунікацій	0,0197 га
01.09	Охоронна зона навколо промислового об'єкта	Відсутні
01.09.1	Санітарно-захисна смуга навколо промислового об'єкта	Відсутні
02	Зона санітарної охорони	Відсутні
02.01	Зона санітарної охорони джерел та об'єктів централізованого питного водопостачання	Відсутні
02.01.1	Перший пояс зони санітарної охорони джерел та об'єктів централізованого питного водопостачання (суворого режиму)	Відсутні
02.01.2	Другий пояс зони санітарної охорони джерел та об'єктів централізованого питного водопостачання (обмеження)	Відсутні
02.01.3	Третій пояс зони санітарної охорони джерел та об'єктів централізованого питного водопостачання (спостереження)	Відсутні
02.01.4	Санітарно-захисна смуга об'єкта водопостачання	Відсутні
02.02	Округ санітарної охорони курортів	Відсутні
02.02.1	Перша зона округу санітарної охорони курорту (зона суворого режиму)	Відсутні
02.02.2	Друга зона округу санітарної охорони курорту (зона обмежень)	Відсутні
02.02.3	Третя зона округу санітарної охорони курорту (зона спостережень)	Відсутні
03	Санітарні зони, відстані, розриви	Відсутні
03.01	Санітарно-захисна зона навколо об'єкта	0,1524 га
03.02	Санітарна відстань (розрив) від об'єкта	Відсутні
04	Зона особливого режиму використання земель	Відсутні
04.01	Прикордонна смуга	Відсутні
04.02	Зона особливого режиму використання земель навколо військової частини, інших військових формувань	Відсутні
04.03	Зона особливого режиму використання земель навколо військових об'єктів	Відсутні
05	Водоохоронне обмеження	Відсутні
05.01	Водоохоронна зона	Відсутні
05.02	Прибережна захисна смуга вздовж річок, навколо водойм та на островах	Відсутні

Інв. № ори..	Підпис і дата	Зам. інв. №

Зм.	Кіл.	Арк.	№ док.	Підпис	Дата

11/2023 – ДПТ.ПЗ

Лист

98

05.03	Прибережна захисна смуга вздовж морів, морських заток і лиманів та на островах у внутрішніх морських водах	Відсутні
05.04	Берегова смуга водних шляхів	Відсутні
05.05	Смуга відведення	Відсутні
05.06	Пляжна зона	Відсутні
06	Інше обмеження	Відсутні
06.01	Зона особливого режиму забудови	Відсутні
06.01.1	Території в червоних лініях	Відсутні
06.01.2	Території в зелених лініях	Відсутні
06.01.3	Території в блакитних лініях	Відсутні
06.01.4	Території в жовтих лініях	Відсутні
06.01.5	Території в лініях регулювання забудови	Відсутні
06.02	Територія, що зазнала радіоактивного забруднення внаслідок Чорнобильської катастрофи	Відсутні
06.02.1	Зона відчуження	Відсутні
06.02.2	Зона безумовного (обов'язкового) відселення	Відсутні
06.02.3	Зона гарантованого добровільного відселення	Відсутні
06.03	Зона надзвичайної екологічної ситуації	Відсутні
06.04	Умова додержання природоохоронних вимог або виконання визначених робіт	Відсутні
06.05	Авіаційне, радіолокаційне обмеження	Відсутні
06.05.1	Зона обмеження забудови від радіотехнічних, радіолокаційних об'єктів	Відсутні
06.05.2	Поверхня обмеження забудови	Відсутні
06.05.3	Зона обмежень забудови щодо умов авіаційного шуму	Відсутні
06.05.4	Захисна зона аеронавігаційного обладнання	Відсутні
06.05.5	Смуга повітряних підходів	Відсутні
06.06	Історико-культурне обмеження	Відсутні
06.06.1	Буферна зона об'єкта всесвітньої спадщини	Відсутні
06.06.2	Історичний ареал населеного місця	Відсутні
06.06.3	Охоронювана археологічна територія	Відсутні
06.06.4	Історико-культурний заповідник	Відсутні

Інв. № ори..	Підпис і дата	Зам. інв. №

Зм.	Кіл.	Арк.	№ док.	Підпис	Дата

11/2023 – ДПТ.ПЗ

Лист

99

06.06.5	Історико-культурна заповідна територія	Відсутні
07	Земельні сервітути	Відсутні
07.01	Право проходу та проїзду на велосипеді	Відсутні
07.02	Право проїзду на транспортному засобі по наявному шляху	Відсутні
07.03	Право прокладення та експлуатації ліній електропередачі, зв'язку, трубопроводів, інших лінійних комунікацій	Відсутні
07.04	Право прокладати на свою земельну ділянку водопровід із чужої природної водойми або через чужу земельну ділянку	Відсутні
07.05	Право відводу води із своєї земельної ділянки на сусідню або через сусідню земельну ділянку	Відсутні
07.06	Право забору води з природної водойми, розташованої на сусідній земельній ділянці, та право проходу до природної водойми	Відсутні
07.07	Право поїти свою худобу із природної водойми, розташованої на сусідній земельній ділянці, та право прогону худоби до природної водойми	Відсутні
07.08	Право прогону худоби по наявному шляху	Відсутні
07.09	Право встановлення будівельних розташувань та складування будівельних матеріалів з метою ремонту будівель та споруд	Відсутні
07.10	Інші земельні сервітути	Відсутні
07.11	Право на розміщення тимчасових споруд (малих архітектурних форм)	Відсутні
07.12	Право на будівництво та розміщення об'єктів нафтогазовидобування	Відсутні
07.13	Право на розміщення об'єктів трубопровідного транспорту	Відсутні
07.14	Право на користування земельною ділянкою для потреб дослідно-промислової розробки родовищ бурштину, інших корисних копалин загальнодержавного значення та/або видобування бурштину, інших корисних копалин загальнодержавного значення, за умови що при цьому не порушуються права землевласника, передбачені статтею 98 Земельного кодексу України	Відсутні
07.15	Право розміщення (переміщення, пересування) об'єктів інженерної інфраструктури меліоративних систем	Відсутні
08	Право користування чужою земельною ділянкою для забудови (суперфіцій)	Відсутні
09	Право користування чужою земельною ділянкою для сільськогосподарських потреб (емфітевзис)	Відсутні
10	Території та об'єкти природно-заповідного фонду	Відсутні
10.01	Національні природні парки	Відсутні
10.02	Біосферні заповідники	Відсутні

Інв. № ори..	Підпис і дата	Зам. інв. №

Зм.	Кіл.	Арк.	№ док.	Підпис	Дата

11/2023 – ДПТ.ПЗ

Лист

100

10.03	Регіональні ландшафтні парки	Відсутні
10.04	Заказники	Відсутні
10.05	Пам'ятки природи	Відсутні
10.06	Заповідні урочища	Відсутні
10.07	Парки-пам'ятки садово-паркового мистецтва	Відсутні
10.08	Заповідні зони національних природних парків	Відсутні
10.09	Зони регульованої рекреації національних природних парків	Відсутні
10.10	Зони стаціонарної рекреації національних природних парків	Відсутні
10.11	Господарські зони національних природних парків	Відсутні
10.12	Заповідні зони біосферних заповідників	Відсутні
10.13	Буферні зони біосферних заповідників	Відсутні
10.14	Зони антропогенних ландшафтів біосферних заповідників	Відсутні
10.15	Зони регульованого заповідного режиму біосферних заповідників	Відсутні
10.16	Заповідні зони регіональних ландшафтних парків	Відсутні
10.17	Зони регульованої рекреації регіональних ландшафтних парків	Відсутні
10.18	Зони стаціонарної рекреації регіональних ландшафтних парків	Відсутні
10.19	Господарські зони регіональних ландшафтних парків	Відсутні
10.20	Заповідні зони парків-пам'яток садово-паркового мистецтва	Відсутні
10.21	Експозиційні зони парків-пам'яток садово-паркового мистецтва	Відсутні
10.22	Наукові зони парків-пам'яток садово-паркового мистецтва	Відсутні
10.23	Адміністративно-господарські зони парків-пам'яток садово-паркового мистецтва	Відсутні
10.24	Охоронні зони територій та об'єктів природно-заповідного фонду	Відсутні
10.25	Території, зарезервовані з метою наступного заповідання	Відсутні
10.26	Природний заповідник	Відсутні
10.27	Ботанічний сад	Відсутні
10.28	Заповідна зона ботанічного саду	Відсутні
10.29	Експозиційна зона ботанічного саду	Відсутні
10.30	Наукова зона ботанічного саду	Відсутні
10.31	Адміністративно-господарська зона ботанічного саду	Відсутні

Інв. № ори..	Підпис і дата	Зам. інв. №

Зм.	Кіл.	Арк.	№ док.	Підпис	Дата

11/2023 – ДПТ.ПЗ

Лист

101

10.32	Дендрологічний парк	Відсутні
10.33	Заповідна зона дендрологічного парку	Відсутні
10.34	Експозиційна зона дендрологічного парку	Відсутні
10.35	Наукова зона дендрологічного парку	Відсутні
10.36	Адміністративно-господарська зона дендрологічного парку	Відсутні
10.37	Зоологічний парк	Відсутні
10.38	Експозиційна зона зоологічного парку	Відсутні
10.39	Наукова зона зоологічного парку	Відсутні
10.40	Рекреаційна зона зоологічного парку	Відсутні
10.41	Господарська зона зоологічного парку	Відсутні
11	Території, до складу яких входять земельні ділянки, необхідні для розміщення об'єктів, щодо яких відповідно до закону може здійснюватися примусове відчуження земельних ділянок з мотивів суспільної необхідності	Відсутні
12	Заборона на зміну цільового призначення земельної ділянки, ландшафту	Відсутні
13	Заборона на провадження окремих видів діяльності	Відсутні
14	Обов'язок щодо утримання та збереження полезахисних лісових смуг	Відсутні
15	Буферна зона	Відсутні
15.01	Буферна зона навколо об'єкта культурної спадщини	Відсутні
16	Території та об'єкти культурної спадщини	Відсутні
16.01	Пам'ятки культурної спадщини та/або їх території	Відсутні
16.02	Історико-культурні заповідники	Відсутні
16.03	Історико-культурні заповідні території	Відсутні
16.04	Охоронювані археологічні території	Відсутні
16.05	Музеї просто неба	Відсутні
16.06	Меморіальні музеї-садиби	Відсутні
16.07	Історичні ареали населених місць	Відсутні
16.08	Об'єкти культурної всесвітньої спадщини	Відсутні
16.09	Інші території та об'єкти культурної спадщини	Відсутні

**ПЕРЕЛІК
обмежень щодо використання земель та земельних ділянок**

11/2023 – ДПТ.ПЗ

Лист

102

Зам. інв. №

Підпис і дата

Інв. № ори..

Зм.	Кіл.	Арк.	№ док.	Підпис	Дата
-----	------	------	--------	--------	------

(проектний стан)

Земельна ділянка №11

Кадастровий номер: 0510100000:01:121:0002

Площа: 0,0150 га

Код	Назва	Наявність/Площа
01	Охоронна зона	Відсутні
01.01	Охоронна зона навколо території та об'єкта природно-заповідного фонду	Відсутні
01.02	Зона охорони пам'ятки культурної спадщини	Відсутні
01.02.1	Охоронна зона пам'ятки культурної спадщини	Відсутні
01.02.2	Зона регулювання забудови	Відсутні
01.02.3	Зона охоронюваного ландшафту	Відсутні
01.02.4	Зона охорони археологічного культурного шару	Відсутні
01.03	Охоронна зона навколо (уздовж) об'єкта транспорту	Відсутні
01.03.1	Санітарно-захисна зона навколо (уздовж) об'єкта транспорту	Відсутні
01.04	Охоронна зона навколо (уздовж) об'єкта зв'язку	Відсутні
01.04.1	Охоронна зона навколо (уздовж) об'єкта електрозв'язку	Відсутні
01.04.2	Санітарно-захисна зона навколо (уздовж) об'єкта електрозв'язку	Відсутні
01.05	Охоронна зона навколо (уздовж) об'єкта енергетичної системи	Відсутні
01.05.1	Санітарно-захисна зона навколо (уздовж) об'єкта енергетичної системи	Відсутні
01.06	Охоронна зона навколо об'єкта гідрометеорологічної діяльності	Відсутні
01.07	Охоронна зона навколо геодезичного пункту	Відсутні
01.08	Охоронна зона навколо інженерних комунікацій	Відсутні
01.08.1	Санітарно-захисні смуги навколо інженерних комунікацій	0,0138 га
01.09	Охоронна зона навколо промислового об'єкта	Відсутні
01.09.1	Санітарно-захисна смуга навколо промислового об'єкта	Відсутні
02	Зона санітарної охорони	Відсутні
02.01	Зона санітарної охорони джерел та об'єктів централізованого питного водопостачання	Відсутні
02.01.1	Перший пояс зони санітарної охорони джерел та об'єктів централізованого питного водопостачання (суворого режиму)	Відсутні

Зам. інв. №

Підпис і дата

Інв. № ори..

Зм.	Кіл.	Арк.	№ док.	Підпис	Дата

11/2023 – ДПТ.ПЗ

Лист

103

02.01.2	Другий пояс зони санітарної охорони джерел та об'єктів централізованого питного водопостачання (обмеження)	Відсутні
02.01.3	Третій пояс зони санітарної охорони джерел та об'єктів централізованого питного водопостачання (спостереження)	Відсутні
02.01.4	Санітарно-захисна смуга об'єкта водопостачання	Відсутні
02.02	Округ санітарної охорони курортів	Відсутні
02.02.1	Перша зона округу санітарної охорони курорту (зона суворого режиму)	Відсутні
02.02.2	Друга зона округу санітарної охорони курорту (зона обмежень)	Відсутні
02.02.3	Третя зона округу санітарної охорони курорту (зона спостережень)	Відсутні
03	Санітарні зони, відстані, розриви	Відсутні
03.01	Санітарно-захисна зона навколо об'єкта	0,0150 га
03.02	Санітарна відстань (розрив) від об'єкта	Відсутні
04	Зона особливого режиму використання земель	Відсутні
04.01	Прикордонна смуга	Відсутні
04.02	Зона особливого режиму використання земель навколо військової частини, інших військових формувань	Відсутні
04.03	Зона особливого режиму використання земель навколо військових об'єктів	Відсутні
05	Водоохоронне обмеження	Відсутні
05.01	Водоохоронна зона	Відсутні
05.02	Прибережна захисна смуга вздовж річок, навколо водойм та на островах	Відсутні
05.03	Прибережна захисна смуга вздовж морів, морських заток і лиманів та на островах у внутрішніх морських водах	Відсутні
05.04	Берегова смуга водних шляхів	Відсутні
05.05	Смуга відведення	Відсутні
05.06	Пляжна зона	Відсутні
06	Інше обмеження	Відсутні
06.01	Зона особливого режиму забудови	Відсутні
06.01.1	Території в червоних лініях	Відсутні
06.01.2	Території в зелених лініях	Відсутні
06.01.3	Території в блакитних лініях	Відсутні

Інв. № ори..	Підпис і дата	Зам. інв. №

Зм.	Кіл.	Арк.	№ док.	Підпис	Дата

11/2023 – ДПТ.ПЗ

Лист

104

06.01.4	Території в жовтих лініях	Відсутні
06.01.5	Території в лініях регулювання забудови	Відсутні
06.02	Територія, що зазнала радіоактивного забруднення внаслідок Чорнобильської катастрофи	Відсутні
06.02.1	Зона відчуження	Відсутні
06.02.2	Зона безумовного (обов'язкового) відселення	Відсутні
06.02.3	Зона гарантованого добровільного відселення	Відсутні
06.03	Зона надзвичайної екологічної ситуації	Відсутні
06.04	Умова додержання природоохоронних вимог або виконання визначених робіт	Відсутні
06.05	Авіаційне, радіолокаційне обмеження	Відсутні
06.05.1	Зона обмеження забудови від радіотехнічних, радіолокаційних об'єктів	Відсутні
06.05.2	Поверхня обмеження забудови	Відсутні
06.05.3	Зона обмежень забудови щодо умов авіаційного шуму	Відсутні
06.05.4	Захисна зона аеронавігаційного обладнання	Відсутні
06.05.5	Смуга повітряних підходів	Відсутні
06.06	Історико-культурне обмеження	Відсутні
06.06.1	Буферна зона об'єкта всесвітньої спадщини	Відсутні
06.06.2	Історичний ареал населеного місця	Відсутні
06.06.3	Охоронювана археологічна територія	Відсутні
06.06.4	Історико-культурний заповідник	Відсутні
06.06.5	Історико-культурна заповідна територія	Відсутні
07	Земельні сервітути	Відсутні
07.01	Право проходу та проїзду на велосипеді	Відсутні
07.02	Право проїзду на транспортному засобі по наявному шляху	Відсутні
07.03	Право прокладення та експлуатації ліній електропередачі, зв'язку, трубопроводів, інших лінійних комунікацій	Відсутні
07.04	Право прокладати на свою земельну ділянку водопровід із чужої природної водойми або через чужу земельну ділянку	Відсутні
07.05	Право відводу води із своєї земельної ділянки на сусідню або через сусідню земельну ділянку	Відсутні
07.06	Право забору води з природної водойми, розташованої на сусідній земельній ділянці, та право проходу до природної водойми	Відсутні

Інв. № ори..	Підпис і дата	Зам. інв. №

Зм.	Кіл.	Арк.	№ док.	Підпис	Дата

11/2023 – ДПТ.ПЗ

Лист

105

07.07	Право поїти свою худобу із природної водойми, розташованої на сусідній земельній ділянці, та право прогону худоби до природної водойми	Відсутні
07.08	Право прогону худоби по наявному шляху	Відсутні
07.09	Право встановлення будівельних розташувань та складування будівельних матеріалів з метою ремонту будівель та споруд	Відсутні
07.10	Інші земельні сервітути	Відсутні
07.11	Право на розміщення тимчасових споруд (малих архітектурних форм)	Відсутні
07.12	Право на будівництво та розміщення об'єктів нафтогазовидобування	Відсутні
07.13	Право на розміщення об'єктів трубопровідного транспорту	Відсутні
07.14	Право на користування земельною ділянкою для потреб дослідно-промислової розробки родовищ бурштину, інших корисних копалин загальнодержавного значення та/або видобування бурштину, інших корисних копалин загальнодержавного значення, за умови що при цьому не порушуються права землевласника, передбачені статтею 98 Земельного кодексу України	Відсутні
07.15	Право розміщення (переміщення, пересування) об'єктів інженерної інфраструктури меліоративних систем	Відсутні
08	Право користування чужою земельною ділянкою для забудови (суперфіцій)	Відсутні
09	Право користування чужою земельною ділянкою для сільськогосподарських потреб (емфітевзис)	Відсутні
10	Території та об'єкти природно-заповідного фонду	Відсутні
10.01	Національні природні парки	Відсутні
10.02	Біосферні заповідники	Відсутні
10.03	Регіональні ландшафтні парки	Відсутні
10.04	Заказники	Відсутні
10.05	Пам'ятки природи	Відсутні
10.06	Заповідні урочища	Відсутні
10.07	Парки-пам'ятки садово-паркового мистецтва	Відсутні
10.08	Заповідні зони національних природних парків	Відсутні
10.09	Зони регульованої рекреації національних природних парків	Відсутні
10.10	Зони стаціонарної рекреації національних природних парків	Відсутні
10.11	Господарські зони національних природних парків	Відсутні
10.12	Заповідні зони біосферних заповідників	Відсутні

Зам. інв. №

Підпис і дата

Інв. № ори..

Зм.	Кіл.	Арк.	№ док.	Підпис	Дата

11/2023 – ДПТ.ПЗ

Лист

106

10.13	Буферні зони біосферних заповідників	Відсутні
10.14	Зони антропогенних ландшафтів біосферних заповідників	Відсутні
10.15	Зони регульованого заповідного режиму біосферних заповідників	Відсутні
10.16	Заповідні зони регіональних ландшафтних парків	Відсутні
10.17	Зони регульованої рекреації регіональних ландшафтних парків	Відсутні
10.18	Зони стаціонарної рекреації регіональних ландшафтних парків	Відсутні
10.19	Господарські зони регіональних ландшафтних парків	Відсутні
10.20	Заповідні зони парків-пам'яток садово-паркового мистецтва	Відсутні
10.21	Експозиційні зони парків-пам'яток садово-паркового мистецтва	Відсутні
10.22	Наукові зони парків-пам'яток садово-паркового мистецтва	Відсутні
10.23	Адміністративно-господарські зони парків-пам'яток садово-паркового мистецтва	Відсутні
10.24	Охоронні зони територій та об'єктів природно-заповідного фонду	Відсутні
10.25	Території, зарезервовані з метою наступного заповідання	Відсутні
10.26	Природний заповідник	Відсутні
10.27	Ботанічний сад	Відсутні
10.28	Заповідна зона ботанічного саду	Відсутні
10.29	Експозиційна зона ботанічного саду	Відсутні
10.30	Наукова зона ботанічного саду	Відсутні
10.31	Адміністративно-господарська зона ботанічного саду	Відсутні
10.32	Дендрологічний парк	Відсутні
10.33	Заповідна зона дендрологічного парку	Відсутні
10.34	Експозиційна зона дендрологічного парку	Відсутні
10.35	Наукова зона дендрологічного парку	Відсутні
10.36	Адміністративно-господарська зона дендрологічного парку	Відсутні
10.37	Зоологічний парк	Відсутні
10.38	Експозиційна зона зоологічного парку	Відсутні
10.39	Наукова зона зоологічного парку	Відсутні
10.40	Рекреаційна зона зоологічного парку	Відсутні
10.41	Господарська зона зоологічного парку	Відсутні

Інв. № ори..	Підпис і дата	Зам. інв. №

Зм.	Кіл.	Арк.	№ док.	Підпис	Дата

11/2023 – ДПТ.ПЗ

Лист

107

11	Території, до складу яких входять земельні ділянки, необхідні для розміщення об'єктів, щодо яких відповідно до закону може здійснюватися примусове відчуження земельних ділянок з мотивів суспільної необхідності	Відсутні
12	Заборона на зміну цільового призначення земельної ділянки, ландшафту	Відсутні
13	Заборона на провадження окремих видів діяльності	Відсутні
14	Обов'язок щодо утримання та збереження полезахисних лісових смуг	Відсутні
15	Буферна зона	Відсутні
15.01	Буферна зона навколо об'єкта культурної спадщини	Відсутні
16	Території та об'єкти культурної спадщини	Відсутні
16.01	Пам'ятки культурної спадщини та/або їх території	Відсутні
16.02	Історико-культурні заповідники	Відсутні
16.03	Історико-культурні заповідні території	Відсутні
16.04	Охоронювані археологічні території	Відсутні
16.05	Музеї просто неба	Відсутні
16.06	Меморіальні музеї-садиби	Відсутні
16.07	Історичні ареали населених місць	Відсутні
16.08	Об'єкти культурної всесвітньої спадщини	Відсутні
16.09	Інші території та об'єкти культурної спадщини	Відсутні

ПЕРЕЛІК
обмежень щодо використання земель та земельних ділянок
(проектний стан)

Земельна ділянка №12

Кадастровий номер: 0520655900:07:017:0106

Площа: 0,0500 га

Код	Назва	Наявність/Площа
01	Охоронна зона	Відсутні
01.01	Охоронна зона навколо території та об'єкта природно-заповідного фонду	Відсутні
01.02	Зона охорони пам'ятки культурної спадщини	Відсутні
01.02.1	Охоронна зона пам'ятки культурної спадщини	Відсутні

11/2023 – ДПТ.ПЗ

Лист

108

Зам. інв. №	
Підпис і дата	
Інв. № ори..	

Зм.	Кіл.	Арк.	№ док.	Підпис	Дата

01.02.2	Зона регулювання забудови	Відсутні
01.02.3	Зона охоронюваного ландшафту	Відсутні
01.02.4	Зона охорони археологічного культурного шару	Відсутні
01.03	Охоронна зона навколо (уздовж) об'єкта транспорту	Відсутні
01.03.1	Санітарно-захисна зона навколо (уздовж) об'єкта транспорту	Відсутні
01.04	Охоронна зона навколо (уздовж) об'єкта зв'язку	Відсутні
01.04.1	Охоронна зона навколо (уздовж) об'єкта електровз'язку	Відсутні
01.04.2	Санітарно-захисна зона навколо (уздовж) об'єкта електровз'язку	Відсутні
01.05	Охоронна зона навколо (уздовж) об'єкта енергетичної системи	Відсутні
01.05.1	Санітарно-захисна зона навколо (уздовж) об'єкта енергетичної системи	Відсутні
01.06	Охоронна зона навколо об'єкта гідрометеорологічної діяльності	Відсутні
01.07	Охоронна зона навколо геодезичного пункту	Відсутні
01.08	Охоронна зона навколо інженерних комунікацій	Відсутні
01.08.1	Санітарно-захисні смуги навколо інженерних комунікацій	0,0219 га
01.09	Охоронна зона навколо промислового об'єкта	Відсутні
01.09.1	Санітарно-захисна смуга навколо промислового об'єкта	Відсутні
02	Зона санітарної охорони	Відсутні
02.01	Зона санітарної охорони джерел та об'єктів централізованого питного водопостачання	Відсутні
02.01.1	Перший пояс зони санітарної охорони джерел та об'єктів централізованого питного водопостачання (суворого режиму)	Відсутні
02.01.2	Другий пояс зони санітарної охорони джерел та об'єктів централізованого питного водопостачання (обмеження)	Відсутні
02.01.3	Третій пояс зони санітарної охорони джерел та об'єктів централізованого питного водопостачання (спостереження)	Відсутні
02.01.4	Санітарно-захисна смуга об'єкта водопостачання	Відсутні
02.02	Округ санітарної охорони курортів	Відсутні
02.02.1	Перша зона округу санітарної охорони курорту (зона суворого режиму)	Відсутні
02.02.2	Друга зона округу санітарної охорони курорту (зона обмежень)	Відсутні
02.02.3	Третя зона округу санітарної охорони курорту (зона спостережень)	Відсутні
03	Санітарні зони, відстані, розриви	Відсутні

Інв. № ори..	Зам. інв. №
Підпис і дата	

Зм.	Кіл.	Арк.	№ док.	Підпис	Дата

11/2023 – ДПТ.ПЗ

Лист

109

03.01	<i>Санітарно-захисна зона навколо об'єкта</i>	<i>0,0500 га</i>
03.02	Санітарна відстань (розрив) від об'єкта	Відсутні
04	Зона особливого режиму використання земель	Відсутні
04.01	Прикордонна смуга	Відсутні
04.02	Зона особливого режиму використання земель навколо військової частини, інших військових формувань	Відсутні
04.03	Зона особливого режиму використання земель навколо військових об'єктів	Відсутні
05	Водоохоронне обмеження	Відсутні
05.01	Водоохоронна зона	Відсутні
05.02	Прибережна захисна смуга вздовж річок, навколо водойм та на островах	Відсутні
05.03	Прибережна захисна смуга вздовж морів, морських заток і лиманів та на островах у внутрішніх морських водах	Відсутні
05.04	Берегова смуга водних шляхів	Відсутні
05.05	Смуга відведення	Відсутні
05.06	Пляжна зона	Відсутні
06	Інше обмеження	Відсутні
06.01	Зона особливого режиму забудови	Відсутні
06.01.1	<i>Території в червоних лініях</i>	<i>0,0018 га</i>
06.01.2	Території в зелених лініях	Відсутні
06.01.3	Території в блакитних лініях	Відсутні
06.01.4	Території в жовтих лініях	Відсутні
06.01.5	Території в лініях регулювання забудови	Відсутні
06.02	Територія, що зазнала радіоактивного забруднення внаслідок Чорнобильської катастрофи	Відсутні
06.02.1	Зона відчуження	Відсутні
06.02.2	Зона безумовного (обов'язкового) відселення	Відсутні
06.02.3	Зона гарантованого добровільного відселення	Відсутні
06.03	Зона надзвичайної екологічної ситуації	Відсутні
06.04	Умова додержання природоохоронних вимог або виконання визначених робіт	Відсутні
06.05	Авіаційне, радіолокаційне обмеження	Відсутні

Інв. № ори..	Зам. інв. №
Підпис і дата	

Зм.	Кіл.	Арк.	№ док.	Підпис	Дата

11/2023 – ДПТ.ПЗ

Лист

110

06.05.1	Зона обмеження забудови від радіотехнічних, радіолокаційних об'єктів	Відсутні
06.05.2	Поверхня обмеження забудови	Відсутні
06.05.3	Зона обмежень забудови щодо умов авіаційного шуму	Відсутні
06.05.4	Захисна зона аеронавігаційного обладнання	Відсутні
06.05.5	Смуга повітряних підходів	Відсутні
06.06	Історико-культурне обмеження	Відсутні
06.06.1	Буферна зона об'єкта всесвітньої спадщини	Відсутні
06.06.2	Історичний ареал населеного місця	Відсутні
06.06.3	Охоронювана археологічна територія	Відсутні
06.06.4	Історико-культурний заповідник	Відсутні
06.06.5	Історико-культурна заповідна територія	Відсутні
07	Земельні сервітути	Відсутні
07.01	Право проходу та проїзду на велосипеді	Відсутні
07.02	Право проїзду на транспортному засобі по наявному шляху	Відсутні
07.03	Право прокладення та експлуатації ліній електропередачі, зв'язку, трубопроводів, інших лінійних комунікацій	Відсутні
07.04	Право прокладати на свою земельну ділянку водопровід із чужої природної водойми або через чужу земельну ділянку	Відсутні
07.05	Право відводу води із своєї земельної ділянки на сусідню або через сусідню земельну ділянку	Відсутні
07.06	Право забору води з природної водойми, розташованої на сусідній земельній ділянці, та право проходу до природної водойми	Відсутні
07.07	Право поїти свою худобу із природної водойми, розташованої на сусідній земельній ділянці, та право прогону худоби до природної водойми	Відсутні
07.08	Право прогону худоби по наявному шляху	Відсутні
07.09	Право встановлення будівельних розташувань та складування будівельних матеріалів з метою ремонту будівель та споруд	Відсутні
07.10	Інші земельні сервітути	Відсутні
07.11	Право на розміщення тимчасових споруд (малих архітектурних форм)	Відсутні
07.12	Право на будівництво та розміщення об'єктів нафтогазовидобування	Відсутні
07.13	Право на розміщення об'єктів трубопровідного транспорту	Відсутні

Зам. інв. №	
Підпис і дата	
Інв. № ори..	

Зм.	Кіл.	Арк.	№ док.	Підпис	Дата

11/2023 – ДПТ.ПЗ

Лист

111

07.14	Право на користування земельною ділянкою для потреб дослідно-промислової розробки родовищ бурштину, інших корисних копалин загальнодержавного значення та/або видобування бурштину, інших корисних копалин загальнодержавного значення, за умови що при цьому не порушуються права землевласника, передбачені статтею 98 Земельного кодексу України	Відсутні
07.15	Право розміщення (переміщення, пересування) об'єктів інженерної інфраструктури меліоративних систем	Відсутні
08	Право користування чужою земельною ділянкою для забудови (суперфіцій)	Відсутні
09	Право користування чужою земельною ділянкою для сільськогосподарських потреб (емфітевзис)	Відсутні
10	Території та об'єкти природно-заповідного фонду	Відсутні
10.01	Національні природні парки	Відсутні
10.02	Біосферні заповідники	Відсутні
10.03	Регіональні ландшафтні парки	Відсутні
10.04	Заказники	Відсутні
10.05	Пам'ятки природи	Відсутні
10.06	Заповідні урочища	Відсутні
10.07	Парки-пам'ятки садово-паркового мистецтва	Відсутні
10.08	Заповідні зони національних природних парків	Відсутні
10.09	Зони регульованої рекреації національних природних парків	Відсутні
10.10	Зони стаціонарної рекреації національних природних парків	Відсутні
10.11	Господарські зони національних природних парків	Відсутні
10.12	Заповідні зони біосферних заповідників	Відсутні
10.13	Буферні зони біосферних заповідників	Відсутні
10.14	Зони антропогенних ландшафтів біосферних заповідників	Відсутні
10.15	Зони регульованого заповідного режиму біосферних заповідників	Відсутні
10.16	Заповідні зони регіональних ландшафтних парків	Відсутні
10.17	Зони регульованої рекреації регіональних ландшафтних парків	Відсутні
10.18	Зони стаціонарної рекреації регіональних ландшафтних парків	Відсутні
10.19	Господарські зони регіональних ландшафтних парків	Відсутні
10.20	Заповідні зони парків-пам'яток садово-паркового мистецтва	Відсутні

Зам. інв. №

Підпис і дата

Інв. № ори..

Зм.	Кіл.	Арк.	№ док.	Підпис	Дата

11/2023 – ДПТ.ПЗ

Лист

112

10.21	Експозиційні зони парків-пам'яток садово-паркового мистецтва	Відсутні
10.22	Наукові зони парків-пам'яток садово-паркового мистецтва	Відсутні
10.23	Адміністративно-господарські зони парків-пам'яток садово-паркового мистецтва	Відсутні
10.24	Охоронні зони територій та об'єктів природно-заповідного фонду	Відсутні
10.25	Території, зарезервовані з метою наступного заповідання	Відсутні
10.26	Природний заповідник	Відсутні
10.27	Ботанічний сад	Відсутні
10.28	Заповідна зона ботанічного саду	Відсутні
10.29	Експозиційна зона ботанічного саду	Відсутні
10.30	Наукова зона ботанічного саду	Відсутні
10.31	Адміністративно-господарська зона ботанічного саду	Відсутні
10.32	Дендрологічний парк	Відсутні
10.33	Заповідна зона дендрологічного парку	Відсутні
10.34	Експозиційна зона дендрологічного парку	Відсутні
10.35	Наукова зона дендрологічного парку	Відсутні
10.36	Адміністративно-господарська зона дендрологічного парку	Відсутні
10.37	Зоологічний парк	Відсутні
10.38	Експозиційна зона зоологічного парку	Відсутні
10.39	Наукова зона зоологічного парку	Відсутні
10.40	Рекреаційна зона зоологічного парку	Відсутні
10.41	Господарська зона зоологічного парку	Відсутні
11	Території, до складу яких входять земельні ділянки, необхідні для розміщення об'єктів, щодо яких відповідно до закону може здійснюватися примусове відчуження земельних ділянок з мотивів суспільної необхідності	Відсутні
12	Заборона на зміну цільового призначення земельної ділянки, ландшафту	Відсутні
13	Заборона на провадження окремих видів діяльності	Відсутні
14	Обов'язок щодо утримання та збереження полезахисних лісових смуг	Відсутні
15	Буферна зона	Відсутні
15.01	Буферна зона навколо об'єкта культурної спадщини	Відсутні

Інв. № ори..	Підпис і дата	Зам. інв. №

Зм.	Кіл.	Арк.	№ док.	Підпис	Дата

11/2023 – ДПТ.ПЗ

Лист

113

16	Території та об'єкти культурної спадщини	Відсутні
16.01	Пам'ятки культурної спадщини та/або їх території	Відсутні
16.02	Історико-культурні заповідники	Відсутні
16.03	Історико-культурні заповідні території	Відсутні
16.04	Охоронювані археологічні території	Відсутні
16.05	Музеї просто неба	Відсутні
16.06	Меморіальні музеї-садиби	Відсутні
16.07	Історичні ареали населених місць	Відсутні
16.08	Об'єкти культурної всесвітньої спадщини	Відсутні
16.09	Інші території та об'єкти культурної спадщини	Відсутні

ПЕРЕЛІК
обмежень щодо використання земель та земельних ділянок
(проектний стан)

Земельна ділянка №13

Кадастровий номер: 0510100000:01:121:0071

Площа: 1,3017 га

Код	Назва	Наявність/Площа
01	Охоронна зона	Відсутні
01.01	Охоронна зона навколо території та об'єкта природно-заповідного фонду	Відсутні
01.02	Зона охорони пам'ятки культурної спадщини	Відсутні
01.02.1	Охоронна зона пам'ятки культурної спадщини	Відсутні
01.02.2	Зона регулювання забудови	Відсутні
01.02.3	Зона охоронюваного ландшафту	Відсутні
01.02.4	Зона охорони археологічного культурного шару	Відсутні
01.03	Охоронна зона навколо (уздовж) об'єкта транспорту	Відсутні
01.03.1	Санітарно-захисна зона навколо (уздовж) об'єкта транспорту	Відсутні
01.04	Охоронна зона навколо (уздовж) об'єкта зв'язку	Відсутні
01.04.1	Охоронна зона навколо (уздовж) об'єкта електрозв'язку	Відсутні
01.04.2	Санітарно-захисна зона навколо (уздовж) об'єкта електрозв'язку	Відсутні

Зам. інв. №	
Підпис і дата	
Інв. № ори..	

Зм.	Кіл.	Арк.	№ док.	Підпис	Дата

11/2023 – ДПТ.ПЗ

Лист

114

01.05	Охоронна зона навколо (уздовж) об'єкта енергетичної системи	Відсутні
01.05.1	Санітарно-захисна зона навколо (уздовж) об'єкта енергетичної системи	Відсутні
01.06	Охоронна зона навколо об'єкта гідрометеорологічної діяльності	Відсутні
01.07	Охоронна зона навколо геодезичного пункту	Відсутні
01.08	Охоронна зона навколо інженерних комунікацій	Відсутні
01.08.1	Санітарно-захисні смуги навколо інженерних комунікацій	0,1559 га
01.09	Охоронна зона навколо промислового об'єкта	Відсутні
01.09.1	Санітарно-захисна смуга навколо промислового об'єкта	Відсутні
02	Зона санітарної охорони	Відсутні
02.01	Зона санітарної охорони джерел та об'єктів централізованого питного водопостачання	Відсутні
02.01.1	Перший пояс зони санітарної охорони джерел та об'єктів централізованого питного водопостачання (суворого режиму)	Відсутні
02.01.2	Другий пояс зони санітарної охорони джерел та об'єктів централізованого питного водопостачання (обмеження)	Відсутні
02.01.3	Третій пояс зони санітарної охорони джерел та об'єктів централізованого питного водопостачання (спостереження)	Відсутні
02.01.4	Санітарно-захисна смуга об'єкта водопостачання	Відсутні
02.02	Округ санітарної охорони курортів	Відсутні
02.02.1	Перша зона округу санітарної охорони курорту (зона суворого режиму)	Відсутні
02.02.2	Друга зона округу санітарної охорони курорту (зона обмежень)	Відсутні
02.02.3	Третя зона округу санітарної охорони курорту (зона спостережень)	Відсутні
03	Санітарні зони, відстані, розриви	Відсутні
03.01	Санітарно-захисна зона навколо об'єкта	1,3017 га
03.02	Санітарна відстань (розрив) від об'єкта	Відсутні
04	Зона особливого режиму використання земель	Відсутні
04.01	Прикордонна смуга	Відсутні
04.02	Зона особливого режиму використання земель навколо військової частини, інших військових формувань	Відсутні
04.03	Зона особливого режиму використання земель навколо військових об'єктів	Відсутні
05	Водоохоронне обмеження	Відсутні

Зам. інв. №

Підпис і дата

Інв. № ори..

Зм.	Кіл.	Арк.	№ док.	Підпис	Дата

11/2023 – ДПТ.ПЗ

Лист

115

05.01	Водоохоронна зона	Відсутні
05.02	Прибережна захисна смуга вздовж річок, навколо водойм та на островах	Відсутні
05.03	Прибережна захисна смуга вздовж морів, морських заток і лиманів та на островах у внутрішніх морських водах	Відсутні
05.04	Берегова смуга водних шляхів	Відсутні
05.05	Смуга відведення	Відсутні
05.06	Пляжна зона	Відсутні
06	Інше обмеження	Відсутні
06.01	Зона особливого режиму забудови	Відсутні
06.01.1	Території в червоних лініях	0,0398 га
06.01.2	Території в зелених лініях	Відсутні
06.01.3	Території в блакитних лініях	Відсутні
06.01.4	Території в жовтих лініях	Відсутні
06.01.5	Території в лініях регулювання забудови	Відсутні
06.02	Територія, що зазнала радіоактивного забруднення внаслідок Чорнобильської катастрофи	Відсутні
06.02.1	Зона відчуження	Відсутні
06.02.2	Зона безумовного (обов'язкового) відселення	Відсутні
06.02.3	Зона гарантованого добровільного відселення	Відсутні
06.03	Зона надзвичайної екологічної ситуації	Відсутні
06.04	Умова додержання природоохоронних вимог або виконання визначених робіт	Відсутні
06.05	Авіаційне, радіолокаційне обмеження	Відсутні
06.05.1	Зона обмеження забудови від радіотехнічних, радіолокаційних об'єктів	Відсутні
06.05.2	Поверхня обмеження забудови	Відсутні
06.05.3	Зона обмежень забудови щодо умов авіаційного шуму	Відсутні
06.05.4	Захисна зона аеронавігаційного обладнання	Відсутні
06.05.5	Смуга повітряних підходів	Відсутні
06.06	Історико-культурне обмеження	Відсутні
06.06.1	Буферна зона об'єкта всесвітньої спадщини	Відсутні
06.06.2	Історичний ареал населеного місця	Відсутні

Зам. інв. №

Підпис і дата

Інв. № ори..

Зм.	Кіл.	Арк.	№ док.	Підпис	Дата

11/2023 – ДПТ.ПЗ

Лист

116

06.06.3	Охоронювана археологічна територія	Відсутні
06.06.4	Історико-культурний заповідник	Відсутні
06.06.5	Історико-культурна заповідна територія	Відсутні
07	Земельні сервітути	Відсутні
07.01	Право проходу та проїзду на велосипеді	Відсутні
07.02	Право проїзду на транспортному засобі по наявному шляху	Відсутні
07.03	Право прокладення та експлуатації ліній електропередачі, зв'язку, трубопроводів, інших лінійних комунікацій	Відсутні
07.04	Право прокладати на свою земельну ділянку водопровід із чужої природної водойми або через чужу земельну ділянку	Відсутні
07.05	Право відводу води із своєї земельної ділянки на сусідню або через сусідню земельну ділянку	Відсутні
07.06	Право забору води з природної водойми, розташованої на сусідній земельній ділянці, та право проходу до природної водойми	Відсутні
07.07	Право поїти свою худобу із природної водойми, розташованої на сусідній земельній ділянці, та право прогону худоби до природної водойми	Відсутні
07.08	Право прогону худоби по наявному шляху	Відсутні
07.09	Право встановлення будівельних розташувань та складування будівельних матеріалів з метою ремонту будівель та споруд	Відсутні
07.10	Інші земельні сервітути	Відсутні
07.11	Право на розміщення тимчасових споруд (малих архітектурних форм)	Відсутні
07.12	Право на будівництво та розміщення об'єктів нафтогазовидобування	Відсутні
07.13	Право на розміщення об'єктів трубопровідного транспорту	Відсутні
07.14	Право на користування земельною ділянкою для потреб дослідно-промислової розробки родовищ бурштину, інших корисних копалин загальнодержавного значення та/або видобування бурштину, інших корисних копалин загальнодержавного значення, за умови що при цьому не порушуються права землевласника, передбачені статтею 98 Земельного кодексу України	Відсутні
07.15	Право розміщення (переміщення, пересування) об'єктів інженерної інфраструктури меліоративних систем	Відсутні
08	Право користування чужою земельною ділянкою для забудови (суперфіцій)	Відсутні
09	Право користування чужою земельною ділянкою для сільськогосподарських потреб (емфітевзис)	Відсутні
10	Території та об'єкти природно-заповідного фонду	Відсутні

Інв. № ори..	Підпис і дата	Зам. інв. №

Зм.	Кіл.	Арк.	№ док.	Підпис	Дата

11/2023 – ДПТ.ПЗ

Лист

117

10.01	Національні природні парки	Відсутні
10.02	Біосферні заповідники	Відсутні
10.03	Регіональні ландшафтні парки	Відсутні
10.04	Заказники	Відсутні
10.05	Пам'ятки природи	Відсутні
10.06	Заповідні урочища	Відсутні
10.07	Парки-пам'ятки садово-паркового мистецтва	Відсутні
10.08	Заповідні зони національних природних парків	Відсутні
10.09	Зони регульованої рекреації національних природних парків	Відсутні
10.10	Зони стаціонарної рекреації національних природних парків	Відсутні
10.11	Господарські зони національних природних парків	Відсутні
10.12	Заповідні зони біосферних заповідників	Відсутні
10.13	Буферні зони біосферних заповідників	Відсутні
10.14	Зони антропогенних ландшафтів біосферних заповідників	Відсутні
10.15	Зони регульованого заповідного режиму біосферних заповідників	Відсутні
10.16	Заповідні зони регіональних ландшафтних парків	Відсутні
10.17	Зони регульованої рекреації регіональних ландшафтних парків	Відсутні
10.18	Зони стаціонарної рекреації регіональних ландшафтних парків	Відсутні
10.19	Господарські зони регіональних ландшафтних парків	Відсутні
10.20	Заповідні зони парків-пам'яток садово-паркового мистецтва	Відсутні
10.21	Експозиційні зони парків-пам'яток садово-паркового мистецтва	Відсутні
10.22	Наукові зони парків-пам'яток садово-паркового мистецтва	Відсутні
10.23	Адміністративно-господарські зони парків-пам'яток садово-паркового мистецтва	Відсутні
10.24	Охоронні зони територій та об'єктів природно-заповідного фонду	Відсутні
10.25	Території, зарезервовані з метою наступного заповідання	Відсутні
10.26	Природний заповідник	Відсутні
10.27	Ботанічний сад	Відсутні
10.28	Заповідна зона ботанічного саду	Відсутні
10.29	Експозиційна зона ботанічного саду	Відсутні

Інв. № ори..	Підпис і дата	Зам. інв. №

Зм.	Кіл.	Арк.	№ док.	Підпис	Дата

11/2023 – ДПТ.ПЗ

Лист

118

10.30	Наукова зона ботанічного саду	Відсутні
10.31	Адміністративно-господарська зона ботанічного саду	Відсутні
10.32	Дендрологічний парк	Відсутні
10.33	Заповідна зона дендрологічного парку	Відсутні
10.34	Експозиційна зона дендрологічного парку	Відсутні
10.35	Наукова зона дендрологічного парку	Відсутні
10.36	Адміністративно-господарська зона дендрологічного парку	Відсутні
10.37	Зоологічний парк	Відсутні
10.38	Експозиційна зона зоологічного парку	Відсутні
10.39	Наукова зона зоологічного парку	Відсутні
10.40	Рекреаційна зона зоологічного парку	Відсутні
10.41	Господарська зона зоологічного парку	Відсутні
11	Території, до складу яких входять земельні ділянки, необхідні для розміщення об'єктів, щодо яких відповідно до закону може здійснюватися примусове відчуження земельних ділянок з мотивів суспільної необхідності	Відсутні
12	Заборона на зміну цільового призначення земельної ділянки, ландшафту	Відсутні
13	Заборона на провадження окремих видів діяльності	Відсутні
14	Обов'язок щодо утримання та збереження полезахисних лісових смуг	Відсутні
15	Буферна зона	Відсутні
15.01	Буферна зона навколо об'єкта культурної спадщини	Відсутні
16	Території та об'єкти культурної спадщини	Відсутні
16.01	Пам'ятки культурної спадщини та/або їх території	Відсутні
16.02	Історико-культурні заповідники	Відсутні
16.03	Історико-культурні заповідні території	Відсутні
16.04	Охоронювані археологічні території	Відсутні
16.05	Музеї просто неба	Відсутні
16.06	Меморіальні музеї-садиби	Відсутні
16.07	Історичні ареали населених місць	Відсутні
16.08	Об'єкти культурної всесвітньої спадщини	Відсутні

Зам. інв. №

Підпис і дата

Інв. № ори..

Зм.	Кіл.	Арк.	№ док.	Підпис	Дата

11/2023 – ДПТ.ПЗ

Лист

119

16.09	Інші території та об'єкти культурної спадщини	Відсутні
-------	---	----------

ПЕРЕЛІК
обмежень щодо використання земель та земельних ділянок
(проектний стан)

Земельна ділянка №14

Кадастровий номер: 0520655900:07:017:0069

Площа: 1,3017 га

Код	Назва	Наявність/Площа
01	Охоронна зона	Відсутні
01.01	Охоронна зона навколо території та об'єкта природно-заповідного фонду	Відсутні
01.02	Зона охорони пам'ятки культурної спадщини	Відсутні
01.02.1	Охоронна зона пам'ятки культурної спадщини	Відсутні
01.02.2	Зона регулювання забудови	Відсутні
01.02.3	Зона охоронюваного ландшафту	Відсутні
01.02.4	Зона охорони археологічного культурного шару	Відсутні
01.03	Охоронна зона навколо (уздовж) об'єкта транспорту	Відсутні
01.03.1	Санітарно-захисна зона навколо (уздовж) об'єкта транспорту	Відсутні
01.04	Охоронна зона навколо (уздовж) об'єкта зв'язку	Відсутні
01.04.1	Охоронна зона навколо (уздовж) об'єкта електровз'язку	Відсутні
01.04.2	Санітарно-захисна зона навколо (уздовж) об'єкта електровз'язку	Відсутні
01.05	Охоронна зона навколо (уздовж) об'єкта енергетичної системи	Відсутні
01.05.1	Санітарно-захисна зона навколо (уздовж) об'єкта енергетичної системи	Відсутні
01.06	Охоронна зона навколо об'єкта гідрометеорологічної діяльності	Відсутні
01.07	Охоронна зона навколо геодезичного пункту	Відсутні
01.08	Охоронна зона навколо інженерних комунікацій	Відсутні
01.08.1	Санітарно-захисні смуги навколо інженерних комунікацій	0,1211 га

Інв. № ори..	Зам. інв. №
Підпис і дата	

Зм.	Кіл.	Арк.	№ док.	Підпис	Дата

11/2023 – ДПТ.ПЗ

Лист

120

01.09	Охоронна зона навколо промислового об'єкта	Відсутні
01.09.1	Санітарно-захисна смуга навколо промислового об'єкта	Відсутні
02	Зона санітарної охорони	Відсутні
02.01	Зона санітарної охорони джерел та об'єктів централізованого питного водопостачання	Відсутні
02.01.1	Перший пояс зони санітарної охорони джерел та об'єктів централізованого питного водопостачання (суворого режиму)	Відсутні
02.01.2	Другий пояс зони санітарної охорони джерел та об'єктів централізованого питного водопостачання (обмеження)	Відсутні
02.01.3	Третій пояс зони санітарної охорони джерел та об'єктів централізованого питного водопостачання (спостереження)	Відсутні
02.01.4	Санітарно-захисна смуга об'єкта водопостачання	Відсутні
02.02	Округ санітарної охорони курортів	Відсутні
02.02.1	Перша зона округу санітарної охорони курорту (зона суворого режиму)	Відсутні
02.02.2	Друга зона округу санітарної охорони курорту (зона обмежень)	Відсутні
02.02.3	Третя зона округу санітарної охорони курорту (зона спостережень)	Відсутні
03	Санітарні зони, відстані, розриви	Відсутні
03.01	Санітарно-захисна зона навколо об'єкта	1,3028 га
03.02	Санітарна відстань (розрив) від об'єкта	Відсутні
04	Зона особливого режиму використання земель	Відсутні
04.01	Прикордонна смуга	Відсутні
04.02	Зона особливого режиму використання земель навколо військової частини, інших військових формувань	Відсутні
04.03	Зона особливого режиму використання земель навколо військових об'єктів	Відсутні
05	Водоохоронне обмеження	Відсутні
05.01	Водоохоронна зона	Відсутні
05.02	Прибережна захисна смуга вздовж річок, навколо водойм та на островах	Відсутні
05.03	Прибережна захисна смуга вздовж морів, морських заток і лиманів та на островах у внутрішніх морських водах	Відсутні
05.04	Берегова смуга водних шляхів	Відсутні
05.05	Смуга відведення	Відсутні

Інв. № ори..	Підпис і дата	Зам. інв. №

Зм.	Кіл.	Арк.	№ док.	Підпис	Дата

11/2023 – ДПТ.ПЗ

Лист

121

05.06	Пляжна зона	Відсутні
06	Інше обмеження	Відсутні
06.01	Зона особливого режиму забудови	Відсутні
06.01.1	Території в червоних лініях	0,1211 га
06.01.2	Території в зелених лініях	Відсутні
06.01.3	Території в блакитних лініях	Відсутні
06.01.4	Території в жовтих лініях	Відсутні
06.01.5	Території в лініях регулювання забудови	Відсутні
06.02	Територія, що зазнала радіоактивного забруднення внаслідок Чорнобильської катастрофи	Відсутні
06.02.1	Зона відчуження	Відсутні
06.02.2	Зона безумовного (обов'язкового) відселення	Відсутні
06.02.3	Зона гарантованого добровільного відселення	Відсутні
06.03	Зона надзвичайної екологічної ситуації	Відсутні
06.04	Умова додержання природоохоронних вимог або виконання визначених робіт	Відсутні
06.05	Авіаційне, радіолокаційне обмеження	Відсутні
06.05.1	Зона обмеження забудови від радіотехнічних, радіолокаційних об'єктів	Відсутні
06.05.2	Поверхня обмеження забудови	Відсутні
06.05.3	Зона обмежень забудови щодо умов авіаційного шуму	Відсутні
06.05.4	Захисна зона аеронавігаційного обладнання	Відсутні
06.05.5	Смуга повітряних підходів	Відсутні
06.06	Історико-культурне обмеження	Відсутні
06.06.1	Буферна зона об'єкта всесвітньої спадщини	Відсутні
06.06.2	Історичний ареал населеного місця	Відсутні
06.06.3	Охоронювана археологічна територія	Відсутні
06.06.4	Історико-культурний заповідник	Відсутні
06.06.5	Історико-культурна заповідна територія	Відсутні
07	Земельні сервітути	Відсутні
07.01	Право проходу та проїзду на велосипеді	Відсутні
07.02	Право проїзду на транспортному засобі по наявному шляху	Відсутні

Зам. інв. №

Підпис і дата

Інв. № ори..

Зм.	Кіл.	Арк.	№ док.	Підпис	Дата

11/2023 – ДПТ.ПЗ

Лист

122

07.03	Право прокладення та експлуатації ліній електропередачі, зв'язку, трубопроводів, інших лінійних комунікацій	Відсутні
07.04	Право прокладати на свою земельну ділянку водопровід із чужої природної водойми або через чужу земельну ділянку	Відсутні
07.05	Право відводу води із своєї земельної ділянки на сусідню або через сусідню земельну ділянку	Відсутні
07.06	Право забору води з природної водойми, розташованої на сусідній земельній ділянці, та право проходу до природної водойми	Відсутні
07.07	Право поїти свою худобу із природної водойми, розташованої на сусідній земельній ділянці, та право прогону худоби до природної водойми	Відсутні
07.08	Право прогону худоби по наявному шляху	Відсутні
07.09	Право встановлення будівельних розташувань та складування будівельних матеріалів з метою ремонту будівель та споруд	Відсутні
07.10	Інші земельні сервітути	Відсутні
07.11	Право на розміщення тимчасових споруд (малих архітектурних форм)	Відсутні
07.12	Право на будівництво та розміщення об'єктів нафтогазовидобування	Відсутні
07.13	Право на розміщення об'єктів трубопровідного транспорту	Відсутні
07.14	Право на користування земельною ділянкою для потреб дослідно-промислової розробки родовищ бурштину, інших корисних копалин загальнодержавного значення та/або видобування бурштину, інших корисних копалин загальнодержавного значення, за умови що при цьому не порушуються права землевласника, передбачені статтею 98 Земельного кодексу України	Відсутні
07.15	Право розміщення (переміщення, пересування) об'єктів інженерної інфраструктури меліоративних систем	Відсутні
08	Право користування чужою земельною ділянкою для забудови (суперфіцій)	Відсутні
09	Право користування чужою земельною ділянкою для сільськогосподарських потреб (емфітевзис)	Відсутні
10	Території та об'єкти природно-заповідного фонду	Відсутні
10.01	Національні природні парки	Відсутні
10.02	Біосферні заповідники	Відсутні
10.03	Регіональні ландшафтні парки	Відсутні
10.04	Заказники	Відсутні
10.05	Пам'ятки природи	Відсутні
10.06	Заповідні урочища	Відсутні

Інв. № ори..	Підпис і дата	Зам. інв. №

Зм.	Кіл.	Арк.	№ док.	Підпис	Дата

11/2023 – ДПТ.ПЗ

Лист

123

10.07	Парки-пам'ятки садово-паркового мистецтва	Відсутні
10.08	Заповідні зони національних природних парків	Відсутні
10.09	Зони регульованої рекреації національних природних парків	Відсутні
10.10	Зони стаціонарної рекреації національних природних парків	Відсутні
10.11	Господарські зони національних природних парків	Відсутні
10.12	Заповідні зони біосферних заповідників	Відсутні
10.13	Буферні зони біосферних заповідників	Відсутні
10.14	Зони антропогенних ландшафтів біосферних заповідників	Відсутні
10.15	Зони регульованого заповідного режиму біосферних заповідників	Відсутні
10.16	Заповідні зони регіональних ландшафтних парків	Відсутні
10.17	Зони регульованої рекреації регіональних ландшафтних парків	Відсутні
10.18	Зони стаціонарної рекреації регіональних ландшафтних парків	Відсутні
10.19	Господарські зони регіональних ландшафтних парків	Відсутні
10.20	Заповідні зони парків-пам'яток садово-паркового мистецтва	Відсутні
10.21	Експозиційні зони парків-пам'яток садово-паркового мистецтва	Відсутні
10.22	Наукові зони парків-пам'яток садово-паркового мистецтва	Відсутні
10.23	Адміністративно-господарські зони парків-пам'яток садово-паркового мистецтва	Відсутні
10.24	Охоронні зони територій та об'єктів природно-заповідного фонду	Відсутні
10.25	Території, зарезервовані з метою наступного заповідання	Відсутні
10.26	Природний заповідник	Відсутні
10.27	Ботанічний сад	Відсутні
10.28	Заповідна зона ботанічного саду	Відсутні
10.29	Експозиційна зона ботанічного саду	Відсутні
10.30	Наукова зона ботанічного саду	Відсутні
10.31	Адміністративно-господарська зона ботанічного саду	Відсутні
10.32	Дендрологічний парк	Відсутні
10.33	Заповідна зона дендрологічного парку	Відсутні
10.34	Експозиційна зона дендрологічного парку	Відсутні
10.35	Наукова зона дендрологічного парку	Відсутні

Зам. інв. №

Підпис і дата

Інв. № ори..

Зм.	Кіл.	Арк.	№ док.	Підпис	Дата

11/2023 – ДПТ.ПЗ

Лист

124

10.36	Адміністративно-господарська зона дендрологічного парку	Відсутні
10.37	Зоологічний парк	Відсутні
10.38	Експозиційна зона зоологічного парку	Відсутні
10.39	Наукова зона зоологічного парку	Відсутні
10.40	Рекреаційна зона зоологічного парку	Відсутні
10.41	Господарська зона зоологічного парку	Відсутні
11	Території, до складу яких входять земельні ділянки, необхідні для розміщення об'єктів, щодо яких відповідно до закону може здійснюватися примусове відчуження земельних ділянок з мотивів суспільної необхідності	Відсутні
12	Заборона на зміну цільового призначення земельної ділянки, ландшафту	Відсутні
13	Заборона на провадження окремих видів діяльності	Відсутні
14	Обов'язок щодо утримання та збереження полезахисних лісових смуг	Відсутні
15	Буферна зона	Відсутні
15.01	Буферна зона навколо об'єкта культурної спадщини	Відсутні
16	Території та об'єкти культурної спадщини	Відсутні
16.01	Пам'ятки культурної спадщини та/або їх території	Відсутні
16.02	Історико-культурні заповідники	Відсутні
16.03	Історико-культурні заповідні території	Відсутні
16.04	Охоронювані археологічні території	Відсутні
16.05	Музеї просто неба	Відсутні
16.06	Меморіальні музеї-садиби	Відсутні
16.07	Історичні ареали населених місць	Відсутні
16.08	Об'єкти культурної всесвітньої спадщини	Відсутні
16.09	Інші території та об'єкти культурної спадщини	Відсутні

ПЕРЕЛІК

обмежень щодо використання земель та земельних ділянок

(проектний стан)

Земельна ділянка №15

Кадастровий номер: 0520655900:07:017:0075

Площа: 1,3029 га

11/2023 – ДПТ.ПЗ

Лист

125

Зам. інв. №	
Підпис і дата	
Інв. № ори..	

Зм.	Кіл.	Арк.	№ док.	Підпис	Дата

Код	Назва	Наявність/Площа
01	Охоронна зона	Відсутні
01.01	Охоронна зона навколо території та об'єкта природно-заповідного фонду	Відсутні
01.02	Зона охорони пам'ятки культурної спадщини	Відсутні
01.02.1	Охоронна зона пам'ятки культурної спадщини	Відсутні
01.02.2	Зона регулювання забудови	Відсутні
01.02.3	Зона охоронюваного ландшафту	Відсутні
01.02.4	Зона охорони археологічного культурного шару	Відсутні
01.03	Охоронна зона навколо (уздовж) об'єкта транспорту	Відсутні
01.03.1	Санітарно-захисна зона навколо (уздовж) об'єкта транспорту	Відсутні
01.04	Охоронна зона навколо (уздовж) об'єкта зв'язку	Відсутні
01.04.1	Охоронна зона навколо (уздовж) об'єкта електрозв'язку	Відсутні
01.04.2	Санітарно-захисна зона навколо (уздовж) об'єкта електрозв'язку	Відсутні
01.05	Охоронна зона навколо (уздовж) об'єкта енергетичної системи	Відсутні
01.05.1	Санітарно-захисна зона навколо (уздовж) об'єкта енергетичної системи	Відсутні
01.06	Охоронна зона навколо об'єкта гідрометеорологічної діяльності	Відсутні
01.07	Охоронна зона навколо геодезичного пункту	Відсутні
01.08	Охоронна зона навколо інженерних комунікацій	Відсутні
01.08.1	Санітарно-захисні смуги навколо інженерних комунікацій	Відсутні
01.09	Охоронна зона навколо промислового об'єкта	Відсутні
01.09.1	Санітарно-захисна смуга навколо промислового об'єкта	Відсутні
02	Зона санітарної охорони	Відсутні
02.01	Зона санітарної охорони джерел та об'єктів централізованого питного водопостачання	Відсутні
02.01.1	Перший пояс зони санітарної охорони джерел та об'єктів централізованого питного водопостачання (суворого режиму)	Відсутні
02.01.2	Другий пояс зони санітарної охорони джерел та об'єктів централізованого питного водопостачання (обмеження)	Відсутні
02.01.3	Третій пояс зони санітарної охорони джерел та об'єктів централізованого питного водопостачання (спостереження)	Відсутні
02.01.4	Санітарно-захисна смуга об'єкта водопостачання	Відсутні

Інв. № ори..	Підпис і дата	Зам. інв. №

Зм.	Кіл.	Арк.	№ док.	Підпис	Дата

11/2023 – ДПТ.ПЗ

Лист

126

02.02	Округ санітарної охорони курортів	Відсутні
02.02.1	Перша зона округу санітарної охорони курорту (зона суворого режиму)	Відсутні
02.02.2	Друга зона округу санітарної охорони курорту (зона обмежень)	Відсутні
02.02.3	Третя зона округу санітарної охорони курорту (зона спостережень)	Відсутні
03	Санітарні зони, відстані, розриви	Відсутні
03.01	Санітарно-захисна зона навколо об'єкта	1,3029 га
03.02	Санітарна відстань (розрив) від об'єкта	Відсутні
04	Зона особливого режиму використання земель	Відсутні
04.01	Прикордонна смуга	Відсутні
04.02	Зона особливого режиму використання земель навколо військової частини, інших військових формувань	Відсутні
04.03	Зона особливого режиму використання земель навколо військових об'єктів	Відсутні
05	Водоохоронне обмеження	Відсутні
05.01	Водоохоронна зона	Відсутні
05.02	Прибережна захисна смуга вздовж річок, навколо водойм та на островах	Відсутні
05.03	Прибережна захисна смуга вздовж морів, морських заток і лиманів та на островах у внутрішніх морських водах	Відсутні
05.04	Берегова смуга водних шляхів	Відсутні
05.05	Смуга відведення	Відсутні
05.06	Пляжна зона	Відсутні
06	Інше обмеження	Відсутні
06.01	Зона особливого режиму забудови	Відсутні
06.01.1	Території в червоних лініях	Відсутні
06.01.2	Території в зелених лініях	Відсутні
06.01.3	Території в блакитних лініях	Відсутні
06.01.4	Території в жовтих лініях	Відсутні
06.01.5	Території в лініях регулювання забудови	Відсутні
06.02	Територія, що зазнала радіоактивного забруднення внаслідок Чорнобильської катастрофи	Відсутні
06.02.1	Зона відчуження	Відсутні
06.02.2	Зона безумовного (обов'язкового) відселення	Відсутні

Інв. № ори..	Зам. інв. №
Підпис і дата	

Зм.	Кіл.	Арк.	№ док.	Підпис	Дата

11/2023 – ДПТ.ПЗ

Лист

127

06.02.3	Зона гарантованого добровільного відселення	Відсутні
06.03	Зона надзвичайної екологічної ситуації	Відсутні
06.04	Умова додержання природоохоронних вимог або виконання визначених робіт	Відсутні
06.05	Авіаційне, радіолокаційне обмеження	Відсутні
06.05.1	Зона обмеження забудови від радіотехнічних, радіолокаційних об'єктів	Відсутні
06.05.2	Поверхня обмеження забудови	Відсутні
06.05.3	Зона обмежень забудови щодо умов авіаційного шуму	Відсутні
06.05.4	Захисна зона аеронавігаційного обладнання	Відсутні
06.05.5	Смуга повітряних підходів	Відсутні
06.06	Історико-культурне обмеження	Відсутні
06.06.1	Буферна зона об'єкта всесвітньої спадщини	Відсутні
06.06.2	Історичний ареал населеного місця	Відсутні
06.06.3	Охоронювана археологічна територія	Відсутні
06.06.4	Історико-культурний заповідник	Відсутні
06.06.5	Історико-культурна заповідна територія	Відсутні
07	Земельні сервітути	Відсутні
07.01	Право проходу та проїзду на велосипеді	Відсутні
07.02	Право проїзду на транспортному засобі по наявному шляху	Відсутні
07.03	Право прокладення та експлуатації ліній електропередачі, зв'язку, трубопроводів, інших лінійних комунікацій	Відсутні
07.04	Право прокладати на свою земельну ділянку водопровід із чужої природної водойми або через чужу земельну ділянку	Відсутні
07.05	Право відводу води із своєї земельної ділянки на сусідню або через сусідню земельну ділянку	Відсутні
07.06	Право забору води з природної водойми, розташованої на сусідній земельній ділянці, та право проходу до природної водойми	Відсутні
07.07	Право поїти свою худобу із природної водойми, розташованої на сусідній земельній ділянці, та право прогону худоби до природної водойми	Відсутні
07.08	Право прогону худоби по наявному шляху	Відсутні
07.09	Право встановлення будівельних розташувань та складування будівельних матеріалів з метою ремонту будівель та споруд	Відсутні
07.10	Інші земельні сервітути	Відсутні

Інв. № ори..	Підпис і дата	Зам. інв. №

Зм.	Кіл.	Арк.	№ док.	Підпис	Дата

11/2023 – ДПТ.ПЗ

Лист

128

07.11	Право на розміщення тимчасових споруд (малих архітектурних форм)	Відсутні
07.12	Право на будівництво та розміщення об'єктів нафтогазовидобування	Відсутні
07.13	Право на розміщення об'єктів трубопровідного транспорту	Відсутні
07.14	Право на користування земельною ділянкою для потреб дослідно-промислової розробки родовищ бурштину, інших корисних копалин загальнодержавного значення та/або видобування бурштину, інших корисних копалин загальнодержавного значення, за умови що при цьому не порушуються права землевласника, передбачені статтею 98 Земельного кодексу України	Відсутні
07.15	Право розміщення (переміщення, пересування) об'єктів інженерної інфраструктури меліоративних систем	Відсутні
08	Право користування чужою земельною ділянкою для забудови (суперфіцій)	Відсутні
09	Право користування чужою земельною ділянкою для сільськогосподарських потреб (емфітевзис)	Відсутні
10	Території та об'єкти природно-заповідного фонду	Відсутні
10.01	Національні природні парки	Відсутні
10.02	Біосферні заповідники	Відсутні
10.03	Регіональні ландшафтні парки	Відсутні
10.04	Заказники	Відсутні
10.05	Пам'ятки природи	Відсутні
10.06	Заповідні урочища	Відсутні
10.07	Парки-пам'ятки садово-паркового мистецтва	Відсутні
10.08	Заповідні зони національних природних парків	Відсутні
10.09	Зони регульованої рекреації національних природних парків	Відсутні
10.10	Зони стаціонарної рекреації національних природних парків	Відсутні
10.11	Господарські зони національних природних парків	Відсутні
10.12	Заповідні зони біосферних заповідників	Відсутні
10.13	Буферні зони біосферних заповідників	Відсутні
10.14	Зони антропогенних ландшафтів біосферних заповідників	Відсутні
10.15	Зони регульованого заповідного режиму біосферних заповідників	Відсутні
10.16	Заповідні зони регіональних ландшафтних парків	Відсутні
10.17	Зони регульованої рекреації регіональних ландшафтних парків	Відсутні

Зам. інв. №

Підпис і дата

Інв. № ори..

Зм.	Кіл.	Арк.	№ док.	Підпис	Дата

11/2023 – ДПТ.ПЗ

Лист

129

10.18	Зони стаціонарної рекреації регіональних ландшафтних парків	Відсутні
10.19	Господарські зони регіональних ландшафтних парків	Відсутні
10.20	Заповідні зони парків-пам'яток садово-паркового мистецтва	Відсутні
10.21	Експозиційні зони парків-пам'яток садово-паркового мистецтва	Відсутні
10.22	Наукові зони парків-пам'яток садово-паркового мистецтва	Відсутні
10.23	Адміністративно-господарські зони парків-пам'яток садово-паркового мистецтва	Відсутні
10.24	Охоронні зони територій та об'єктів природно-заповідного фонду	Відсутні
10.25	Території, зарезервовані з метою наступного заповідання	Відсутні
10.26	Природний заповідник	Відсутні
10.27	Ботанічний сад	Відсутні
10.28	Заповідна зона ботанічного саду	Відсутні
10.29	Експозиційна зона ботанічного саду	Відсутні
10.30	Наукова зона ботанічного саду	Відсутні
10.31	Адміністративно-господарська зона ботанічного саду	Відсутні
10.32	Дендрологічний парк	Відсутні
10.33	Заповідна зона дендрологічного парку	Відсутні
10.34	Експозиційна зона дендрологічного парку	Відсутні
10.35	Наукова зона дендрологічного парку	Відсутні
10.36	Адміністративно-господарська зона дендрологічного парку	Відсутні
10.37	Зоологічний парк	Відсутні
10.38	Експозиційна зона зоологічного парку	Відсутні
10.39	Наукова зона зоологічного парку	Відсутні
10.40	Рекреаційна зона зоологічного парку	Відсутні
10.41	Господарська зона зоологічного парку	Відсутні
11	Території, до складу яких входять земельні ділянки, необхідні для розміщення об'єктів, щодо яких відповідно до закону може здійснюватися примусове відчуження земельних ділянок з мотивів суспільної необхідності	Відсутні
12	Заборона на зміну цільового призначення земельної ділянки, ландшафту	Відсутні
13	Заборона на провадження окремих видів діяльності	Відсутні

Інв. № ори..	Підпис і дата	Зам. інв. №

Зм.	Кіл.	Арк.	№ док.	Підпис	Дата

11/2023 – ДПТ.ПЗ

Лист

130

14	Обов'язок щодо утримання та збереження полезахисних лісових смуг	Відсутні
15	Буферна зона	Відсутні
15.01	Буферна зона навколо об'єкта культурної спадщини	Відсутні
16	Території та об'єкти культурної спадщини	Відсутні
16.01	Пам'ятки культурної спадщини та/або їх території	Відсутні
16.02	Історико-культурні заповідники	Відсутні
16.03	Історико-культурні заповідні території	Відсутні
16.04	Охоронювані археологічні території	Відсутні
16.05	Музеї просто неба	Відсутні
16.06	Меморіальні музеї-садиби	Відсутні
16.07	Історичні ареали населених місць	Відсутні
16.08	Об'єкти культурної всесвітньої спадщини	Відсутні
16.09	Інші території та об'єкти культурної спадщини	Відсутні

ПЕРЕЛІК
обмежень щодо використання земель та земельних ділянок
(проектний стан)

Земельна ділянка №16

Кадастровий номер: 0520655900:07:017:0071

Площа: 1,3029 га

Код	Назва	Наявність/Площа
01	Охоронна зона	Відсутні
01.01	Охоронна зона навколо території та об'єкта природно-заповідного фонду	Відсутні
01.02	Зона охорони пам'ятки культурної спадщини	Відсутні
01.02.1	Охоронна зона пам'ятки культурної спадщини	Відсутні
01.02.2	Зона регулювання забудови	Відсутні
01.02.3	Зона охоронюваного ландшафту	Відсутні
01.02.4	Зона охорони археологічного культурного шару	Відсутні
01.03	Охоронна зона навколо (уздовж) об'єкта транспорту	Відсутні
01.03.1	Санітарно-захисна зона навколо (уздовж) об'єкта транспорту	Відсутні

Зам. інв. №	
Підпис і дата	
Інв. № ори..	

Зм.	Кіл.	Арк.	№ док.	Підпис	Дата

11/2023 – ДПТ.ПЗ

Лист

131

01.04	Охоронна зона навколо (уздовж) об'єкта зв'язку	Відсутні
01.04.1	Охоронна зона навколо (уздовж) об'єкта електрозв'язку	Відсутні
01.04.2	Санітарно-захисна зона навколо (уздовж) об'єкта електрозв'язку	Відсутні
01.05	Охоронна зона навколо (уздовж) об'єкта енергетичної системи	Відсутні
01.05.1	Санітарно-захисна зона навколо (уздовж) об'єкта енергетичної системи	Відсутні
01.06	Охоронна зона навколо об'єкта гідрометеорологічної діяльності	Відсутні
01.07	Охоронна зона навколо геодезичного пункту	Відсутні
01.08	Охоронна зона навколо інженерних комунікацій	Відсутні
01.08.1	Санітарно-захисні смуги навколо інженерних комунікацій	Відсутні
01.09	Охоронна зона навколо промислового об'єкта	Відсутні
01.09.1	Санітарно-захисна смуга навколо промислового об'єкта	Відсутні
02	Зона санітарної охорони	Відсутні
02.01	Зона санітарної охорони джерел та об'єктів централізованого питного водопостачання	Відсутні
02.01.1	Перший пояс зони санітарної охорони джерел та об'єктів централізованого питного водопостачання (суворого режиму)	Відсутні
02.01.2	Другий пояс зони санітарної охорони джерел та об'єктів централізованого питного водопостачання (обмеження)	Відсутні
02.01.3	Третій пояс зони санітарної охорони джерел та об'єктів централізованого питного водопостачання (спостереження)	Відсутні
02.01.4	Санітарно-захисна смуга об'єкта водопостачання	Відсутні
02.02	Округ санітарної охорони курортів	Відсутні
02.02.1	Перша зона округу санітарної охорони курорту (зона суворого режиму)	Відсутні
02.02.2	Друга зона округу санітарної охорони курорту (зона обмежень)	Відсутні
02.02.3	Третя зона округу санітарної охорони курорту (зона спостережень)	Відсутні
03	Санітарні зони, відстані, розриви	Відсутні
03.01	Санітарно-захисна зона навколо об'єкта	1,3029 га
03.02	Санітарна відстань (розрив) від об'єкта	Відсутні
04	Зона особливого режиму використання земель	Відсутні
04.01	Прикордонна смуга	Відсутні
04.02	Зона особливого режиму використання земель навколо військової частини, інших військових формувань	Відсутні

Зам. інв. №

Підпис і дата

Інв. № ори..

Зм.	Кіл.	Арк.	№ док.	Підпис	Дата

11/2023 – ДПТ.ПЗ

Лист

132

04.03	Зона особливого режиму використання земель навколо військових об'єктів	Відсутні
05	Водоохоронне обмеження	Відсутні
05.01	Водоохоронна зона	Відсутні
05.02	Прибережна захисна смуга вздовж річок, навколо водойм та на островах	Відсутні
05.03	Прибережна захисна смуга вздовж морів, морських заток і лиманів та на островах у внутрішніх морських водах	Відсутні
05.04	Берегова смуга водних шляхів	Відсутні
05.05	Смуга відведення	Відсутні
05.06	Пляжна зона	Відсутні
06	Інше обмеження	Відсутні
06.01	Зона особливого режиму забудови	Відсутні
06.01.1	Території в червоних лініях	Відсутні
06.01.2	Території в зелених лініях	Відсутні
06.01.3	Території в блакитних лініях	Відсутні
06.01.4	Території в жовтих лініях	Відсутні
06.01.5	Території в лініях регулювання забудови	Відсутні
06.02	Територія, що зазнала радіоактивного забруднення внаслідок Чорнобильської катастрофи	Відсутні
06.02.1	Зона відчуження	Відсутні
06.02.2	Зона безумовного (обов'язкового) відселення	Відсутні
06.02.3	Зона гарантованого добровільного відселення	Відсутні
06.03	Зона надзвичайної екологічної ситуації	Відсутні
06.04	Умова додержання природоохоронних вимог або виконання визначених робіт	Відсутні
06.05	Авіаційне, радіолокаційне обмеження	Відсутні
06.05.1	Зона обмеження забудови від радіотехнічних, радіолокаційних об'єктів	Відсутні
06.05.2	Поверхня обмеження забудови	Відсутні
06.05.3	Зона обмежень забудови щодо умов авіаційного шуму	Відсутні
06.05.4	Захисна зона аеронавігаційного обладнання	Відсутні
06.05.5	Смуга повітряних підходів	Відсутні
06.06	Історико-культурне обмеження	Відсутні

Інв. № ори..	Підпис і дата	Зам. інв. №

Зм.	Кіл.	Арк.	№ док.	Підпис	Дата

11/2023 – ДПТ.ПЗ

Лист

133

06.06.1	Буферна зона об'єкта всевітньої спадщини	Відсутні
06.06.2	Історичний ареал населеного місця	Відсутні
06.06.3	Охоронювана археологічна територія	Відсутні
06.06.4	Історико-культурний заповідник	Відсутні
06.06.5	Історико-культурна заповідна територія	Відсутні
07	Земельні сервітути	Відсутні
07.01	Право проходу та проїзду на велосипеді	Відсутні
07.02	Право проїзду на транспортному засобі по наявному шляху	Відсутні
07.03	Право прокладення та експлуатації ліній електропередачі, зв'язку, трубопроводів, інших лінійних комунікацій	Відсутні
07.04	Право прокладати на свою земельну ділянку водопровід із чужої природної водойми або через чужу земельну ділянку	Відсутні
07.05	Право відводу води із своєї земельної ділянки на сусідню або через сусідню земельну ділянку	Відсутні
07.06	Право забору води з природної водойми, розташованої на сусідній земельній ділянці, та право проходу до природної водойми	Відсутні
07.07	Право поїти свою худобу із природної водойми, розташованої на сусідній земельній ділянці, та право прогону худоби до природної водойми	Відсутні
07.08	Право прогону худоби по наявному шляху	Відсутні
07.09	Право встановлення будівельних розташувань та складування будівельних матеріалів з метою ремонту будівель та споруд	Відсутні
07.10	Інші земельні сервітути	Відсутні
07.11	Право на розміщення тимчасових споруд (малих архітектурних форм)	Відсутні
07.12	Право на будівництво та розміщення об'єктів нафтогазовидобування	Відсутні
07.13	Право на розміщення об'єктів трубопровідного транспорту	Відсутні
07.14	Право на користування земельною ділянкою для потреб дослідно-промислової розробки родовищ бурштину, інших корисних копалин загальнодержавного значення та/або видобування бурштину, інших корисних копалин загальнодержавного значення, за умови що при цьому не порушуються права землевласника, передбачені статтею 98 Земельного кодексу України	Відсутні
07.15	Право розміщення (переміщення, пересування) об'єктів інженерної інфраструктури меліоративних систем	Відсутні
08	Право користування чужою земельною ділянкою для забудови (суперфіцій)	Відсутні

Зам. інв. №

Підпис і дата

Інв. № ори..

Зм.	Кіл.	Арк.	№ док.	Підпис	Дата

11/2023 – ДПТ.ПЗ

Лист

134

09	Право користування чужою земельною ділянкою для сільськогосподарських потреб (емфітевзис)	Відсутні
10	Території та об'єкти природно-заповідного фонду	Відсутні
10.01	Національні природні парки	Відсутні
10.02	Біосферні заповідники	Відсутні
10.03	Регіональні ландшафтні парки	Відсутні
10.04	Заказники	Відсутні
10.05	Пам'ятки природи	Відсутні
10.06	Заповідні урочища	Відсутні
10.07	Парки-пам'ятки садово-паркового мистецтва	Відсутні
10.08	Заповідні зони національних природних парків	Відсутні
10.09	Зони регульованої рекреації національних природних парків	Відсутні
10.10	Зони стаціонарної рекреації національних природних парків	Відсутні
10.11	Господарські зони національних природних парків	Відсутні
10.12	Заповідні зони біосферних заповідників	Відсутні
10.13	Буферні зони біосферних заповідників	Відсутні
10.14	Зони антропогенних ландшафтів біосферних заповідників	Відсутні
10.15	Зони регульованого заповідного режиму біосферних заповідників	Відсутні
10.16	Заповідні зони регіональних ландшафтних парків	Відсутні
10.17	Зони регульованої рекреації регіональних ландшафтних парків	Відсутні
10.18	Зони стаціонарної рекреації регіональних ландшафтних парків	Відсутні
10.19	Господарські зони регіональних ландшафтних парків	Відсутні
10.20	Заповідні зони парків-пам'яток садово-паркового мистецтва	Відсутні
10.21	Експозиційні зони парків-пам'яток садово-паркового мистецтва	Відсутні
10.22	Наукові зони парків-пам'яток садово-паркового мистецтва	Відсутні
10.23	Адміністративно-господарські зони парків-пам'яток садово-паркового мистецтва	Відсутні
10.24	Охоронні зони територій та об'єктів природно-заповідного фонду	Відсутні
10.25	Території, зарезервовані з метою наступного заповідання	Відсутні
10.26	Природний заповідник	Відсутні
10.27	Ботанічний сад	Відсутні

Інв. № ори..	Підпис і дата	Зам. інв. №

Зм.	Кіл.	Арк.	№ док.	Підпис	Дата

11/2023 – ДПТ.ПЗ

Лист

135

10.28	Заповідна зона ботанічного саду	Відсутні
10.29	Експозиційна зона ботанічного саду	Відсутні
10.30	Наукова зона ботанічного саду	Відсутні
10.31	Адміністративно-господарська зона ботанічного саду	Відсутні
10.32	Дендрологічний парк	Відсутні
10.33	Заповідна зона дендрологічного парку	Відсутні
10.34	Експозиційна зона дендрологічного парку	Відсутні
10.35	Наукова зона дендрологічного парку	Відсутні
10.36	Адміністративно-господарська зона дендрологічного парку	Відсутні
10.37	Зоологічний парк	Відсутні
10.38	Експозиційна зона зоологічного парку	Відсутні
10.39	Наукова зона зоологічного парку	Відсутні
10.40	Рекреаційна зона зоологічного парку	Відсутні
10.41	Господарська зона зоологічного парку	Відсутні
11	Території, до складу яких входять земельні ділянки, необхідні для розміщення об'єктів, щодо яких відповідно до закону може здійснюватися примусове відчуження земельних ділянок з мотивів суспільної необхідності	Відсутні
12	Заборона на зміну цільового призначення земельної ділянки, ландшафту	Відсутні
13	Заборона на провадження окремих видів діяльності	Відсутні
14	Обов'язок щодо утримання та збереження полезахисних лісових смуг	Відсутні
15	Буферна зона	Відсутні
15.01	Буферна зона навколо об'єкта культурної спадщини	Відсутні
16	Території та об'єкти культурної спадщини	Відсутні
16.01	Пам'ятки культурної спадщини та/або їх території	Відсутні
16.02	Історико-культурні заповідники	Відсутні
16.03	Історико-культурні заповідні території	Відсутні
16.04	Охоронювані археологічні території	Відсутні
16.05	Музеї просто неба	Відсутні
16.06	Меморіальні музеї-садиби	Відсутні
16.07	Історичні ареали населених місць	Відсутні

Інв. № ори..	Підпис і дата	Зам. інв. №

Зм.	Кіл.	Арк.	№ док.	Підпис	Дата

11/2023 – ДПТ.ПЗ

Лист

136

16.08	Об'єкти культурної всесвітньої спадщини	Відсутні
16.09	Інші території та об'єкти культурної спадщини	Відсутні

ПЕРЕЛІК
обмежень щодо використання земель та земельних ділянок
(проектний стан)

Земельна ділянка №17

Кадастровий номер: 0520655900:07:017:0070

Площа: 1,3029 га

Код	Назва	Наявність/Площа
01	Охоронна зона	Відсутні
01.01	Охоронна зона навколо території та об'єкта природно-заповідного фонду	Відсутні
01.02	Зона охорони пам'ятки культурної спадщини	Відсутні
01.02.1	Охоронна зона пам'ятки культурної спадщини	Відсутні
01.02.2	Зона регулювання забудови	Відсутні
01.02.3	Зона охоронюваного ландшафту	Відсутні
01.02.4	Зона охорони археологічного культурного шару	Відсутні
01.03	Охоронна зона навколо (уздовж) об'єкта транспорту	Відсутні
01.03.1	Санітарно-захисна зона навколо (уздовж) об'єкта транспорту	Відсутні
01.04	Охоронна зона навколо (уздовж) об'єкта зв'язку	Відсутні
01.04.1	Охоронна зона навколо (уздовж) об'єкта електрозв'язку	Відсутні
01.04.2	Санітарно-захисна зона навколо (уздовж) об'єкта електрозв'язку	Відсутні
01.05	Охоронна зона навколо (уздовж) об'єкта енергетичної системи	Відсутні
01.05.1	Санітарно-захисна зона навколо (уздовж) об'єкта енергетичної системи	Відсутні
01.06	Охоронна зона навколо об'єкта гідрометеорологічної діяльності	Відсутні
01.07	Охоронна зона навколо геодезичного пункту	Відсутні
01.08	Охоронна зона навколо інженерних комунікацій	Відсутні
01.08.1	Санітарно-захисні смуги навколо інженерних комунікацій	0,0682 га

Зам. інв. №	
Підпис і дата	
Інв. № ори..	

Зм.	Кіл.	Арк.	№ док.	Підпис	Дата

11/2023 – ДПТ.ПЗ

Лист

137

01.09	Охоронна зона навколо промислового об'єкта	Відсутні
01.09.1	Санітарно-захисна смуга навколо промислового об'єкта	Відсутні
02	Зона санітарної охорони	Відсутні
02.01	Зона санітарної охорони джерел та об'єктів централізованого питного водопостачання	Відсутні
02.01.1	Перший пояс зони санітарної охорони джерел та об'єктів централізованого питного водопостачання (суворого режиму)	Відсутні
02.01.2	Другий пояс зони санітарної охорони джерел та об'єктів централізованого питного водопостачання (обмеження)	Відсутні
02.01.3	Третій пояс зони санітарної охорони джерел та об'єктів централізованого питного водопостачання (спостереження)	Відсутні
02.01.4	Санітарно-захисна смуга об'єкта водопостачання	Відсутні
02.02	Округ санітарної охорони курортів	Відсутні
02.02.1	Перша зона округу санітарної охорони курорту (зона суворого режиму)	Відсутні
02.02.2	Друга зона округу санітарної охорони курорту (зона обмежень)	Відсутні
02.02.3	Третя зона округу санітарної охорони курорту (зона спостережень)	Відсутні
03	Санітарні зони, відстані, розриви	Відсутні
03.01	Санітарно-захисна зона навколо об'єкта	1,3029 га
03.02	Санітарна відстань (розрив) від об'єкта	Відсутні
04	Зона особливого режиму використання земель	Відсутні
04.01	Прикордонна смуга	Відсутні
04.02	Зона особливого режиму використання земель навколо військової частини, інших військових формувань	Відсутні
04.03	Зона особливого режиму використання земель навколо військових об'єктів	Відсутні
05	Водоохоронне обмеження	Відсутні
05.01	Водоохоронна зона	Відсутні
05.02	Прибережна захисна смуга вздовж річок, навколо водойм та на островах	Відсутні
05.03	Прибережна захисна смуга вздовж морів, морських заток і лиманів та на островах у внутрішніх морських водах	Відсутні
05.04	Берегова смуга водних шляхів	Відсутні
05.05	Смуга відведення	Відсутні
05.06	Пляжна зона	Відсутні

Інв. № ори..	Підпис і дата	Зам. інв. №

Зм.	Кіл.	Арк.	№ док.	Підпис	Дата

11/2023 – ДПТ.ПЗ

Лист

138

06	Інше обмеження	Відсутні
06.01	Зона особливого режиму забудови	Відсутні
06.01.1	Території в червоних лініях	0,0682 га
06.01.2	Території в зелених лініях	Відсутні
06.01.3	Території в блакитних лініях	Відсутні
06.01.4	Території в жовтих лініях	Відсутні
06.01.5	Території в лініях регулювання забудови	Відсутні
06.02	Територія, що зазнала радіоактивного забруднення внаслідок Чорнобильської катастрофи	Відсутні
06.02.1	Зона відчуження	Відсутні
06.02.2	Зона безумовного (обов'язкового) відселення	Відсутні
06.02.3	Зона гарантованого добровільного відселення	Відсутні
06.03	Зона надзвичайної екологічної ситуації	Відсутні
06.04	Умова додержання природоохоронних вимог або виконання визначених робіт	Відсутні
06.05	Авіаційне, радіолокаційне обмеження	Відсутні
06.05.1	Зона обмеження забудови від радіотехнічних, радіолокаційних об'єктів	Відсутні
06.05.2	Поверхня обмеження забудови	Відсутні
06.05.3	Зона обмежень забудови щодо умов авіаційного шуму	Відсутні
06.05.4	Захисна зона аеронавігаційного обладнання	Відсутні
06.05.5	Смуга повітряних підходів	Відсутні
06.06	Історико-культурне обмеження	Відсутні
06.06.1	Буферна зона об'єкта всесвітньої спадщини	Відсутні
06.06.2	Історичний ареал населеного місця	Відсутні
06.06.3	Охоронювана археологічна територія	Відсутні
06.06.4	Історико-культурний заповідник	Відсутні
06.06.5	Історико-культурна заповідна територія	Відсутні
07	Земельні сервітути	Відсутні
07.01	Право проходу та проїзду на велосипеді	Відсутні
07.02	Право проїзду на транспортному засобі по наявному шляху	Відсутні

Зам. інв. №

Підпис і дата

Інв. № ори..

Зм.	Кіл.	Арк.	№ док.	Підпис	Дата

11/2023 – ДПТ.ПЗ

Лист

139

07.03	Право прокладення та експлуатації ліній електропередачі, зв'язку, трубопроводів, інших лінійних комунікацій	Відсутні
07.04	Право прокладати на свою земельну ділянку водопровід із чужої природної водойми або через чужу земельну ділянку	Відсутні
07.05	Право відводу води із своєї земельної ділянки на сусідню або через сусідню земельну ділянку	Відсутні
07.06	Право забору води з природної водойми, розташованої на сусідній земельній ділянці, та право проходу до природної водойми	Відсутні
07.07	Право поїти свою худобу із природної водойми, розташованої на сусідній земельній ділянці, та право прогону худоби до природної водойми	Відсутні
07.08	Право прогону худоби по наявному шляху	Відсутні
07.09	Право встановлення будівельних розташувань та складування будівельних матеріалів з метою ремонту будівель та споруд	Відсутні
07.10	Інші земельні сервітути	Відсутні
07.11	Право на розміщення тимчасових споруд (малих архітектурних форм)	Відсутні
07.12	Право на будівництво та розміщення об'єктів нафтогазовидобування	Відсутні
07.13	Право на розміщення об'єктів трубопровідного транспорту	Відсутні
07.14	Право на користування земельною ділянкою для потреб дослідно-промислової розробки родовищ бурштину, інших корисних копалин загальнодержавного значення та/або видобування бурштину, інших корисних копалин загальнодержавного значення, за умови що при цьому не порушуються права землевласника, передбачені статтею 98 Земельного кодексу України	Відсутні
07.15	Право розміщення (переміщення, пересування) об'єктів інженерної інфраструктури меліоративних систем	Відсутні
08	Право користування чужою земельною ділянкою для забудови (суперфіцій)	Відсутні
09	Право користування чужою земельною ділянкою для сільськогосподарських потреб (емфітевзис)	Відсутні
10	Території та об'єкти природно-заповідного фонду	Відсутні
10.01	Національні природні парки	Відсутні
10.02	Біосферні заповідники	Відсутні
10.03	Регіональні ландшафтні парки	Відсутні
10.04	Заказники	Відсутні
10.05	Пам'ятки природи	Відсутні
10.06	Заповідні урочища	Відсутні

Інв. № ори..	Підпис і дата	Зам. інв. №

Зм.	Кіл.	Арк.	№ док.	Підпис	Дата

11/2023 – ДПТ.ПЗ

Лист

140

10.07	Парки-пам'ятки садово-паркового мистецтва	Відсутні
10.08	Заповідні зони національних природних парків	Відсутні
10.09	Зони регульованої рекреації національних природних парків	Відсутні
10.10	Зони стаціонарної рекреації національних природних парків	Відсутні
10.11	Господарські зони національних природних парків	Відсутні
10.12	Заповідні зони біосферних заповідників	Відсутні
10.13	Буферні зони біосферних заповідників	Відсутні
10.14	Зони антропогенних ландшафтів біосферних заповідників	Відсутні
10.15	Зони регульованого заповідного режиму біосферних заповідників	Відсутні
10.16	Заповідні зони регіональних ландшафтних парків	Відсутні
10.17	Зони регульованої рекреації регіональних ландшафтних парків	Відсутні
10.18	Зони стаціонарної рекреації регіональних ландшафтних парків	Відсутні
10.19	Господарські зони регіональних ландшафтних парків	Відсутні
10.20	Заповідні зони парків-пам'яток садово-паркового мистецтва	Відсутні
10.21	Експозиційні зони парків-пам'яток садово-паркового мистецтва	Відсутні
10.22	Наукові зони парків-пам'яток садово-паркового мистецтва	Відсутні
10.23	Адміністративно-господарські зони парків-пам'яток садово-паркового мистецтва	Відсутні
10.24	Охоронні зони територій та об'єктів природно-заповідного фонду	Відсутні
10.25	Території, зарезервовані з метою наступного заповідання	Відсутні
10.26	Природний заповідник	Відсутні
10.27	Ботанічний сад	Відсутні
10.28	Заповідна зона ботанічного саду	Відсутні
10.29	Експозиційна зона ботанічного саду	Відсутні
10.30	Наукова зона ботанічного саду	Відсутні
10.31	Адміністративно-господарська зона ботанічного саду	Відсутні
10.32	Дендрологічний парк	Відсутні
10.33	Заповідна зона дендрологічного парку	Відсутні
10.34	Експозиційна зона дендрологічного парку	Відсутні
10.35	Наукова зона дендрологічного парку	Відсутні

Зам. інв. №

Підпис і дата

Інв. № ори..

Зм.	Кіл.	Арк.	№ док.	Підпис	Дата

11/2023 – ДПТ.ПЗ

Лист

141

10.36	Адміністративно-господарська зона дендрологічного парку	Відсутні
10.37	Зоологічний парк	Відсутні
10.38	Експозиційна зона зоологічного парку	Відсутні
10.39	Наукова зона зоологічного парку	Відсутні
10.40	Рекреаційна зона зоологічного парку	Відсутні
10.41	Господарська зона зоологічного парку	Відсутні
11	Території, до складу яких входять земельні ділянки, необхідні для розміщення об'єктів, щодо яких відповідно до закону може здійснюватися примусове відчуження земельних ділянок з мотивів суспільної необхідності	Відсутні
12	Заборона на зміну цільового призначення земельної ділянки, ландшафту	Відсутні
13	Заборона на провадження окремих видів діяльності	Відсутні
14	Обов'язок щодо утримання та збереження полезахисних лісових смуг	Відсутні
15	Буферна зона	Відсутні
15.01	Буферна зона навколо об'єкта культурної спадщини	Відсутні
16	Території та об'єкти культурної спадщини	Відсутні
16.01	Пам'ятки культурної спадщини та/або їх території	Відсутні
16.02	Історико-культурні заповідники	Відсутні
16.03	Історико-культурні заповідні території	Відсутні
16.04	Охоронювані археологічні території	Відсутні
16.05	Музеї просто неба	Відсутні
16.06	Меморіальні музеї-садиби	Відсутні
16.07	Історичні ареали населених місць	Відсутні
16.08	Об'єкти культурної всесвітньої спадщини	Відсутні
16.09	Інші території та об'єкти культурної спадщини	Відсутні

ПЕРЕЛІК

обмежень щодо використання земель та земельних ділянок

(проектний стан)

Земельна ділянка №18

Кадастровий номер: 0520655900:07:017:0068

Площа: 1,3028 га

11/2023 – ДПТ.ПЗ

Лист

142

Зам. інв. №	
Підпис і дата	
Інв. № ори..	

Зм.	Кіл.	Арк.	№ док.	Підпис	Дата

Код	Назва	Наяв-ність/Площа
01	Охоронна зона	Відсутні
01.01	Охоронна зона навколо території та об'єкта природно-заповідного фонду	Відсутні
01.02	Зона охорони пам'ятки культурної спадщини	Відсутні
01.02.1	Охоронна зона пам'ятки культурної спадщини	Відсутні
01.02.2	Зона регулювання забудови	Відсутні
01.02.3	Зона охоронюваного ландшафту	Відсутні
01.02.4	Зона охорони археологічного культурного шару	Відсутні
01.03	Охоронна зона навколо (уздовж) об'єкта транспорту	Відсутні
01.03.1	Санітарно-захисна зона навколо (уздовж) об'єкта транспорту	Відсутні
01.04	Охоронна зона навколо (уздовж) об'єкта зв'язку	Відсутні
01.04.1	Охоронна зона навколо (уздовж) об'єкта електрозв'язку	Відсутні
01.04.2	Санітарно-захисна зона навколо (уздовж) об'єкта електрозв'язку	Відсутні
01.05	Охоронна зона навколо (уздовж) об'єкта енергетичної системи	Відсутні
01.05.1	Санітарно-захисна зона навколо (уздовж) об'єкта енергетичної системи	Відсутні
01.06	Охоронна зона навколо об'єкта гідрометеорологічної діяльності	Відсутні
01.07	Охоронна зона навколо геодезичного пункту	Відсутні
01.08	Охоронна зона навколо інженерних комунікацій	Відсутні
01.08.1	Санітарно-захисні смуги навколо інженерних комунікацій	Відсутні
01.09	Охоронна зона навколо промислового об'єкта	Відсутні
01.09.1	Санітарно-захисна смуга навколо промислового об'єкта	Відсутні
02	Зона санітарної охорони	Відсутні
02.01	Зона санітарної охорони джерел та об'єктів централізованого питного водопостачання	Відсутні
02.01.1	Перший пояс зони санітарної охорони джерел та об'єктів централізованого питного водопостачання (суворого режиму)	Відсутні
02.01.2	Другий пояс зони санітарної охорони джерел та об'єктів централізованого питного водопостачання (обмеження)	Відсутні
02.01.3	Третій пояс зони санітарної охорони джерел та об'єктів централізованого питного водопостачання (спостереження)	Відсутні
02.01.4	Санітарно-захисна смуга об'єкта водопостачання	Відсутні

Інв. № ори..	Підпис і дата	Зам. інв. №

Зм.	Кіл.	Арк.	№ док.	Підпис	Дата

11/2023 – ДПТ.ПЗ

Лист

143

02.02	Округ санітарної охорони курортів	Відсутні
02.02.1	Перша зона округу санітарної охорони курорту (зона суворого режиму)	Відсутні
02.02.2	Друга зона округу санітарної охорони курорту (зона обмежень)	Відсутні
02.02.3	Третя зона округу санітарної охорони курорту (зона спостережень)	Відсутні
03	Санітарні зони, відстані, розриви	Відсутні
03.01	Санітарно-захисна зона навколо об'єкта	1,3028 га
03.02	Санітарна відстань (розрив) від об'єкта	Відсутні
04	Зона особливого режиму використання земель	Відсутні
04.01	Прикордонна смуга	Відсутні
04.02	Зона особливого режиму використання земель навколо військової частини, інших військових формувань	Відсутні
04.03	Зона особливого режиму використання земель навколо військових об'єктів	Відсутні
05	Водоохоронне обмеження	Відсутні
05.01	Водоохоронна зона	Відсутні
05.02	Прибережна захисна смуга вздовж річок, навколо водойм та на островах	Відсутні
05.03	Прибережна захисна смуга вздовж морів, морських заток і лиманів та на островах у внутрішніх морських водах	Відсутні
05.04	Берегова смуга водних шляхів	Відсутні
05.05	Смуга відведення	Відсутні
05.06	Пляжна зона	Відсутні
06	Інше обмеження	Відсутні
06.01	Зона особливого режиму забудови	Відсутні
06.01.1	Території в червоних лініях	Відсутні
06.01.2	Території в зелених лініях	Відсутні
06.01.3	Території в блакитних лініях	Відсутні
06.01.4	Території в жовтих лініях	Відсутні
06.01.5	Території в лініях регулювання забудови	Відсутні
06.02	Територія, що зазнала радіоактивного забруднення внаслідок Чорнобильської катастрофи	Відсутні
06.02.1	Зона відчуження	Відсутні
06.02.2	Зона безумовного (обов'язкового) відселення	Відсутні

Інв. № ори..	Зам. інв. №
Підпис і дата	

Зм.	Кіл.	Арк.	№ док.	Підпис	Дата

11/2023 – ДПТ.ПЗ

Лист

144

06.02.3	Зона гарантованого добровільного відселення	Відсутні
06.03	Зона надзвичайної екологічної ситуації	Відсутні
06.04	Умова додержання природоохоронних вимог або виконання визначених робіт	Відсутні
06.05	Авіаційне, радіолокаційне обмеження	Відсутні
06.05.1	Зона обмеження забудови від радіотехнічних, радіолокаційних об'єктів	Відсутні
06.05.2	Поверхня обмеження забудови	Відсутні
06.05.3	Зона обмежень забудови щодо умов авіаційного шуму	Відсутні
06.05.4	Захисна зона аеронавігаційного обладнання	Відсутні
06.05.5	Смуга повітряних підходів	Відсутні
06.06	Історико-культурне обмеження	Відсутні
06.06.1	Буферна зона об'єкта всесвітньої спадщини	Відсутні
06.06.2	Історичний ареал населеного місця	Відсутні
06.06.3	Охоронювана археологічна територія	Відсутні
06.06.4	Історико-культурний заповідник	Відсутні
06.06.5	Історико-культурна заповідна територія	Відсутні
07	Земельні сервітути	Відсутні
07.01	Право проходу та проїзду на велосипеді	Відсутні
07.02	Право проїзду на транспортному засобі по наявному шляху	Відсутні
07.03	Право прокладення та експлуатації ліній електропередачі, зв'язку, трубопроводів, інших лінійних комунікацій	Відсутні
07.04	Право прокладати на свою земельну ділянку водопровід із чужої природної водойми або через чужу земельну ділянку	Відсутні
07.05	Право відводу води із своєї земельної ділянки на сусідню або через сусідню земельну ділянку	Відсутні
07.06	Право забору води з природної водойми, розташованої на сусідній земельній ділянці, та право проходу до природної водойми	Відсутні
07.07	Право поїти свою худобу із природної водойми, розташованої на сусідній земельній ділянці, та право прогону худоби до природної водойми	Відсутні
07.08	Право прогону худоби по наявному шляху	Відсутні
07.09	Право встановлення будівельних розташувань та складування будівельних матеріалів з метою ремонту будівель та споруд	Відсутні
07.10	Інші земельні сервітути	Відсутні

Інв. № ори..	Підпис і дата	Зам. інв. №

Зм.	Кіл.	Арк.	№ док.	Підпис	Дата

11/2023 – ДПТ.ПЗ

Лист

145

07.11	Право на розміщення тимчасових споруд (малих архітектурних форм)	Відсутні
07.12	Право на будівництво та розміщення об'єктів нафтогазовидобування	Відсутні
07.13	Право на розміщення об'єктів трубопровідного транспорту	Відсутні
07.14	Право на користування земельною ділянкою для потреб дослідно-промислової розробки родовищ бурштину, інших корисних копалин загальнодержавного значення та/або видобування бурштину, інших корисних копалин загальнодержавного значення, за умови що при цьому не порушуються права землевласника, передбачені статтею 98 Земельного кодексу України	Відсутні
07.15	Право розміщення (переміщення, пересування) об'єктів інженерної інфраструктури меліоративних систем	Відсутні
08	Право користування чужою земельною ділянкою для забудови (суперфіцій)	Відсутні
09	Право користування чужою земельною ділянкою для сільськогосподарських потреб (емфітевзис)	Відсутні
10	Території та об'єкти природно-заповідного фонду	Відсутні
10.01	Національні природні парки	Відсутні
10.02	Біосферні заповідники	Відсутні
10.03	Регіональні ландшафтні парки	Відсутні
10.04	Заказники	Відсутні
10.05	Пам'ятки природи	Відсутні
10.06	Заповідні урочища	Відсутні
10.07	Парки-пам'ятки садово-паркового мистецтва	Відсутні
10.08	Заповідні зони національних природних парків	Відсутні
10.09	Зони регульованої рекреації національних природних парків	Відсутні
10.10	Зони стаціонарної рекреації національних природних парків	Відсутні
10.11	Господарські зони національних природних парків	Відсутні
10.12	Заповідні зони біосферних заповідників	Відсутні
10.13	Буферні зони біосферних заповідників	Відсутні
10.14	Зони антропогенних ландшафтів біосферних заповідників	Відсутні
10.15	Зони регульованого заповідного режиму біосферних заповідників	Відсутні
10.16	Заповідні зони регіональних ландшафтних парків	Відсутні
10.17	Зони регульованої рекреації регіональних ландшафтних парків	Відсутні

Зам. інв. №

Підпис і дата

Інв. № ори..

Зм.	Кіл.	Арк.	№ док.	Підпис	Дата

11/2023 – ДПТ.ПЗ

Лист

146

10.18	Зони стаціонарної рекреації регіональних ландшафтних парків	Відсутні
10.19	Господарські зони регіональних ландшафтних парків	Відсутні
10.20	Заповідні зони парків-пам'яток садово-паркового мистецтва	Відсутні
10.21	Експозиційні зони парків-пам'яток садово-паркового мистецтва	Відсутні
10.22	Наукові зони парків-пам'яток садово-паркового мистецтва	Відсутні
10.23	Адміністративно-господарські зони парків-пам'яток садово-паркового мистецтва	Відсутні
10.24	Охоронні зони територій та об'єктів природно-заповідного фонду	Відсутні
10.25	Території, зарезервовані з метою наступного заповідання	Відсутні
10.26	Природний заповідник	Відсутні
10.27	Ботанічний сад	Відсутні
10.28	Заповідна зона ботанічного саду	Відсутні
10.29	Експозиційна зона ботанічного саду	Відсутні
10.30	Наукова зона ботанічного саду	Відсутні
10.31	Адміністративно-господарська зона ботанічного саду	Відсутні
10.32	Дендрологічний парк	Відсутні
10.33	Заповідна зона дендрологічного парку	Відсутні
10.34	Експозиційна зона дендрологічного парку	Відсутні
10.35	Наукова зона дендрологічного парку	Відсутні
10.36	Адміністративно-господарська зона дендрологічного парку	Відсутні
10.37	Зоологічний парк	Відсутні
10.38	Експозиційна зона зоологічного парку	Відсутні
10.39	Наукова зона зоологічного парку	Відсутні
10.40	Рекреаційна зона зоологічного парку	Відсутні
10.41	Господарська зона зоологічного парку	Відсутні
11	Території, до складу яких входять земельні ділянки, необхідні для розміщення об'єктів, щодо яких відповідно до закону може здійснюватися примусове відчуження земельних ділянок з мотивів суспільної необхідності	Відсутні
12	Заборона на зміну цільового призначення земельної ділянки, ландшафту	Відсутні
13	Заборона на провадження окремих видів діяльності	Відсутні

Інв. № ори..	Підпис і дата	Зам. інв. №

Зм.	Кіл.	Арк.	№ док.	Підпис	Дата

11/2023 – ДПТ.ПЗ

Лист

147

14	Обов'язок щодо утримання та збереження полезахисних лісових смуг	Відсутні
15	Буферна зона	Відсутні
15.01	Буферна зона навколо об'єкта культурної спадщини	Відсутні
16	Території та об'єкти культурної спадщини	Відсутні
16.01	Пам'ятки культурної спадщини та/або їх території	Відсутні
16.02	Історико-культурні заповідники	Відсутні
16.03	Історико-культурні заповідні території	Відсутні
16.04	Охоронювані археологічні території	Відсутні
16.05	Музеї просто неба	Відсутні
16.06	Меморіальні музеї-садиби	Відсутні
16.07	Історичні ареали населених місць	Відсутні
16.08	Об'єкти культурної всесвітньої спадщини	Відсутні
16.09	Інші території та об'єкти культурної спадщини	Відсутні

ПЕРЕЛІК
обмежень щодо використання земель та земельних ділянок
(проектний стан)

Земельна ділянка №19

Кадастровий номер: 0520655900:07:017:0067

Площа: 1,3028 га

Код	Назва	Наявність/Площа
01	Охоронна зона	Відсутні
01.01	Охоронна зона навколо території та об'єкта природно-заповідного фонду	Відсутні
01.02	Зона охорони пам'ятки культурної спадщини	Відсутні
01.02.1	Охоронна зона пам'ятки культурної спадщини	Відсутні
01.02.2	Зона регулювання забудови	Відсутні
01.02.3	Зона охоронюваного ландшафту	Відсутні
01.02.4	Зона охорони археологічного культурного шару	Відсутні
01.03	Охоронна зона навколо (уздовж) об'єкта транспорту	Відсутні
01.03.1	Санітарно-захисна зона навколо (уздовж) об'єкта транспорту	Відсутні

Зам. інв. №	
Підпис і дата	
Інв. № ори..	

Зм.	Кіл.	Арк.	№ док.	Підпис	Дата

11/2023 – ДПТ.ПЗ

Лист

148

01.04	Охоронна зона навколо (уздовж) об'єкта зв'язку	Відсутні
01.04.1	Охоронна зона навколо (уздовж) об'єкта електрозв'язку	Відсутні
01.04.2	Санітарно-захисна зона навколо (уздовж) об'єкта електрозв'язку	Відсутні
01.05	Охоронна зона навколо (уздовж) об'єкта енергетичної системи	Відсутні
01.05.1	Санітарно-захисна зона навколо (уздовж) об'єкта енергетичної системи	Відсутні
01.06	Охоронна зона навколо об'єкта гідрометеорологічної діяльності	Відсутні
01.07	Охоронна зона навколо геодезичного пункту	Відсутні
01.08	Охоронна зона навколо інженерних комунікацій	Відсутні
01.08.1	Санітарно-захисні смуги навколо інженерних комунікацій	Відсутні
01.09	Охоронна зона навколо промислового об'єкта	Відсутні
01.09.1	Санітарно-захисна смуга навколо промислового об'єкта	Відсутні
02	Зона санітарної охорони	Відсутні
02.01	Зона санітарної охорони джерел та об'єктів централізованого питного водопостачання	Відсутні
02.01.1	Перший пояс зони санітарної охорони джерел та об'єктів централізованого питного водопостачання (суворого режиму)	Відсутні
02.01.2	Другий пояс зони санітарної охорони джерел та об'єктів централізованого питного водопостачання (обмеження)	Відсутні
02.01.3	Третій пояс зони санітарної охорони джерел та об'єктів централізованого питного водопостачання (спостереження)	Відсутні
02.01.4	Санітарно-захисна смуга об'єкта водопостачання	Відсутні
02.02	Округ санітарної охорони курортів	Відсутні
02.02.1	Перша зона округу санітарної охорони курорту (зона суворого режиму)	Відсутні
02.02.2	Друга зона округу санітарної охорони курорту (зона обмежень)	Відсутні
02.02.3	Третя зона округу санітарної охорони курорту (зона спостережень)	Відсутні
03	Санітарні зони, відстані, розриви	Відсутні
03.01	Санітарно-захисна зона навколо об'єкта	1,3028 га
03.02	Санітарна відстань (розрив) від об'єкта	Відсутні
04	Зона особливого режиму використання земель	Відсутні
04.01	Прикордонна смуга	Відсутні
04.02	Зона особливого режиму використання земель навколо військової частини, інших військових формувань	Відсутні

Зам. інв. №

Підпис і дата

Інв. № ори..

Зм.	Кіл.	Арк.	№ док.	Підпис	Дата

11/2023 – ДПТ.ПЗ

Лист

149

04.03	Зона особливого режиму використання земель навколо військових об'єктів	Відсутні
05	Водоохоронне обмеження	Відсутні
05.01	Водоохоронна зона	Відсутні
05.02	<i>Прибережна захисна смуга вздовж річок, навколо водойм та на островах</i>	0,0139 га
05.03	Прибережна захисна смуга вздовж морів, морських заток і лиманів та на островах у внутрішніх морських водах	Відсутні
05.04	Берегова смуга водних шляхів	Відсутні
05.05	Смуга відведення	Відсутні
05.06	Пляжна зона	Відсутні
06	Інше обмеження	Відсутні
06.01	Зона особливого режиму забудови	Відсутні
06.01.1	Території в червоних лініях	Відсутні
06.01.2	Території в зелених лініях	Відсутні
06.01.3	Території в блакитних лініях	Відсутні
06.01.4	Території в жовтих лініях	Відсутні
06.01.5	Території в лініях регулювання забудови	Відсутні
06.02	Територія, що зазнала радіоактивного забруднення внаслідок Чорнобильської катастрофи	Відсутні
06.02.1	Зона відчуження	Відсутні
06.02.2	Зона безумовного (обов'язкового) відселення	Відсутні
06.02.3	Зона гарантованого добровільного відселення	Відсутні
06.03	Зона надзвичайної екологічної ситуації	Відсутні
06.04	Умова додержання природоохоронних вимог або виконання визначених робіт	Відсутні
06.05	Авіаційне, радіолокаційне обмеження	Відсутні
06.05.1	Зона обмеження забудови від радіотехнічних, радіолокаційних об'єктів	Відсутні
06.05.2	Поверхня обмеження забудови	Відсутні
06.05.3	Зона обмежень забудови щодо умов авіаційного шуму	Відсутні
06.05.4	Захисна зона аеронавігаційного обладнання	Відсутні
06.05.5	Смуга повітряних підходів	Відсутні

Зам. інв. №	
Підпис і дата	
Інв. № ори..	

Зм.	Кіл.	Арк.	№ док.	Підпис	Дата

11/2023 – ДПТ.ПЗ

Лист

150

06.06	Історико-культурне обмеження	Відсутні
06.06.1	Буферна зона об'єкта всесвітньої спадщини	Відсутні
06.06.2	Історичний ареал населеного місця	Відсутні
06.06.3	Охоронювана археологічна територія	Відсутні
06.06.4	Історико-культурний заповідник	Відсутні
06.06.5	Історико-культурна заповідна територія	Відсутні
07	Земельні сервітути	Відсутні
07.01	Право проходу та проїзду на велосипеді	Відсутні
07.02	Право проїзду на транспортному засобі по наявному шляху	Відсутні
07.03	Право прокладення та експлуатації ліній електропередачі, зв'язку, трубопроводів, інших лінійних комунікацій	Відсутні
07.04	Право прокладати на свою земельну ділянку водопровід із чужої природної водойми або через чужу земельну ділянку	Відсутні
07.05	Право відводу води із своєї земельної ділянки на сусідню або через сусідню земельну ділянку	Відсутні
07.06	Право забору води з природної водойми, розташованої на сусідній земельній ділянці, та право проходу до природної водойми	Відсутні
07.07	Право поїти свою худобу із природної водойми, розташованої на сусідній земельній ділянці, та право прогону худоби до природної водойми	Відсутні
07.08	Право прогону худоби по наявному шляху	Відсутні
07.09	Право встановлення будівельних розташувань та складування будівельних матеріалів з метою ремонту будівель та споруд	Відсутні
07.10	Інші земельні сервітути	Відсутні
07.11	Право на розміщення тимчасових споруд (малих архітектурних форм)	Відсутні
07.12	Право на будівництво та розміщення об'єктів нафтогазовидобування	Відсутні
07.13	Право на розміщення об'єктів трубопровідного транспорту	Відсутні
07.14	Право на користування земельною ділянкою для потреб дослідно-промислової розробки родовищ бурштину, інших корисних копалин загальнодержавного значення та/або видобування бурштину, інших корисних копалин загальнодержавного значення, за умови що при цьому не порушуються права землевласника, передбачені статтею 98 Земельного кодексу України	Відсутні
07.15	Право розміщення (переміщення, пересування) об'єктів інженерної інфраструктури меліоративних систем	Відсутні
08	Право користування чужою земельною ділянкою для забудови (суперфіцій)	Відсутні

Інв. № ори..	Підпис і дата	Зам. інв. №

Зм.	Кіл.	Арк.	№ док.	Підпис	Дата

11/2023 – ДПТ.ПЗ

Лист

151

09	Право користування чужою земельною ділянкою для сільськогосподарських потреб (емфітевзис)	Відсутні
10	Території та об'єкти природно-заповідного фонду	Відсутні
10.01	Національні природні парки	Відсутні
10.02	Біосферні заповідники	Відсутні
10.03	Регіональні ландшафтні парки	Відсутні
10.04	Заказники	Відсутні
10.05	Пам'ятки природи	Відсутні
10.06	Заповідні урочища	Відсутні
10.07	Парки-пам'ятки садово-паркового мистецтва	Відсутні
10.08	Заповідні зони національних природних парків	Відсутні
10.09	Зони регульованої рекреації національних природних парків	Відсутні
10.10	Зони стаціонарної рекреації національних природних парків	Відсутні
10.11	Господарські зони національних природних парків	Відсутні
10.12	Заповідні зони біосферних заповідників	Відсутні
10.13	Буферні зони біосферних заповідників	Відсутні
10.14	Зони антропогенних ландшафтів біосферних заповідників	Відсутні
10.15	Зони регульованого заповідного режиму біосферних заповідників	Відсутні
10.16	Заповідні зони регіональних ландшафтних парків	Відсутні
10.17	Зони регульованої рекреації регіональних ландшафтних парків	Відсутні
10.18	Зони стаціонарної рекреації регіональних ландшафтних парків	Відсутні
10.19	Господарські зони регіональних ландшафтних парків	Відсутні
10.20	Заповідні зони парків-пам'яток садово-паркового мистецтва	Відсутні
10.21	Експозиційні зони парків-пам'яток садово-паркового мистецтва	Відсутні
10.22	Наукові зони парків-пам'яток садово-паркового мистецтва	Відсутні
10.23	Адміністративно-господарські зони парків-пам'яток садово-паркового мистецтва	Відсутні
10.24	Охоронні зони територій та об'єктів природно-заповідного фонду	Відсутні
10.25	Території, зарезервовані з метою наступного заповідання	Відсутні
10.26	Природний заповідник	Відсутні
10.27	Ботанічний сад	Відсутні

Інв. № ори..	Підпис і дата	Зам. інв. №

Зм.	Кіл.	Арк.	№ док.	Підпис	Дата

11/2023 – ДПТ.ПЗ

Лист

152

10.28	Заповідна зона ботанічного саду	Відсутні
10.29	Експозиційна зона ботанічного саду	Відсутні
10.30	Наукова зона ботанічного саду	Відсутні
10.31	Адміністративно-господарська зона ботанічного саду	Відсутні
10.32	Дендрологічний парк	Відсутні
10.33	Заповідна зона дендрологічного парку	Відсутні
10.34	Експозиційна зона дендрологічного парку	Відсутні
10.35	Наукова зона дендрологічного парку	Відсутні
10.36	Адміністративно-господарська зона дендрологічного парку	Відсутні
10.37	Зоологічний парк	Відсутні
10.38	Експозиційна зона зоологічного парку	Відсутні
10.39	Наукова зона зоологічного парку	Відсутні
10.40	Рекреаційна зона зоологічного парку	Відсутні
10.41	Господарська зона зоологічного парку	Відсутні
11	Території, до складу яких входять земельні ділянки, необхідні для розміщення об'єктів, щодо яких відповідно до закону може здійснюватися примусове відчуження земельних ділянок з мотивів суспільної необхідності	Відсутні
12	Заборона на зміну цільового призначення земельної ділянки, ландшафту	Відсутні
13	Заборона на провадження окремих видів діяльності	Відсутні
14	Обов'язок щодо утримання та збереження полезахисних лісових смуг	Відсутні
15	Буферна зона	Відсутні
15.01	Буферна зона навколо об'єкта культурної спадщини	Відсутні
16	Території та об'єкти культурної спадщини	Відсутні
16.01	Пам'ятки культурної спадщини та/або їх території	Відсутні
16.02	Історико-культурні заповідники	Відсутні
16.03	Історико-культурні заповідні території	Відсутні
16.04	Охоронювані археологічні території	Відсутні
16.05	Музеї просто неба	Відсутні
16.06	Меморіальні музеї-садиби	Відсутні
16.07	Історичні ареали населених місць	Відсутні

Інв. № ори..	Підпис і дата	Зам. інв. №

Зм.	Кіл.	Арк.	№ док.	Підпис	Дата

11/2023 – ДПТ.ПЗ

Лист

153

16.08	Об'єкти культурної всесвітньої спадщини	Відсутні
16.09	Інші території та об'єкти культурної спадщини	Відсутні

ПЕРЕЛІК
обмежень щодо використання земель та земельних ділянок
(проектний стан)

Земельна ділянка №20

Кадастровий номер: 0510100000:01:121:0068

Площа: 0,0703 га

Код	Назва	Наявність/Площа
01	Охоронна зона	Відсутні
01.01	Охоронна зона навколо території та об'єкта природно-заповідного фонду	Відсутні
01.02	Зона охорони пам'ятки культурної спадщини	Відсутні
01.02.1	Охоронна зона пам'ятки культурної спадщини	Відсутні
01.02.2	Зона регулювання забудови	Відсутні
01.02.3	Зона охоронюваного ландшафту	Відсутні
01.02.4	Зона охорони археологічного культурного шару	Відсутні
01.03	Охоронна зона навколо (уздовж) об'єкта транспорту	Відсутні
01.03.1	Санітарно-захисна зона навколо (уздовж) об'єкта транспорту	Відсутні
01.04	Охоронна зона навколо (уздовж) об'єкта зв'язку	Відсутні
01.04.1	Охоронна зона навколо (уздовж) об'єкта електрозв'язку	Відсутні
01.04.2	Санітарно-захисна зона навколо (уздовж) об'єкта електрозв'язку	Відсутні
01.05	Охоронна зона навколо (уздовж) об'єкта енергетичної системи	Відсутні
01.05.1	Санітарно-захисна зона навколо (уздовж) об'єкта енергетичної системи	Відсутні
01.06	Охоронна зона навколо об'єкта гідрометеорологічної діяльності	Відсутні
01.07	Охоронна зона навколо геодезичного пункту	Відсутні
01.08	Охоронна зона навколо інженерних комунікацій	Відсутні
01.08.1	Санітарно-захисні смуги навколо інженерних комунікацій	Відсутні

Інв. № ори..	Підпис і дата	Зам. інв. №

Зм.	Кіл.	Арк.	№ док.	Підпис	Дата

11/2023 – ДПТ.ПЗ

Лист

154

01.09	Охоронна зона навколо промислового об'єкта	Відсутні
01.09.1	Санітарно-захисна смуга навколо промислового об'єкта	Відсутні
02	Зона санітарної охорони	Відсутні
02.01	Зона санітарної охорони джерел та об'єктів централізованого питного водопостачання	Відсутні
02.01.1	Перший пояс зони санітарної охорони джерел та об'єктів централізованого питного водопостачання (суворого режиму)	Відсутні
02.01.2	Другий пояс зони санітарної охорони джерел та об'єктів централізованого питного водопостачання (обмеження)	Відсутні
02.01.3	Третій пояс зони санітарної охорони джерел та об'єктів централізованого питного водопостачання (спостереження)	Відсутні
02.01.4	Санітарно-захисна смуга об'єкта водопостачання	Відсутні
02.02	Округ санітарної охорони курортів	Відсутні
02.02.1	Перша зона округу санітарної охорони курорту (зона суворого режиму)	Відсутні
02.02.2	Друга зона округу санітарної охорони курорту (зона обмежень)	Відсутні
02.02.3	Третя зона округу санітарної охорони курорту (зона спостережень)	Відсутні
03	Санітарні зони, відстані, розриви	Відсутні
03.01	Санітарно-захисна зона навколо об'єкта	0,0703 га
03.02	Санітарна відстань (розрив) від об'єкта	Відсутні
04	Зона особливого режиму використання земель	Відсутні
04.01	Прикордонна смуга	Відсутні
04.02	Зона особливого режиму використання земель навколо військової частини, інших військових формувань	Відсутні
04.03	Зона особливого режиму використання земель навколо військових об'єктів	Відсутні
05	Водоохоронне обмеження	Відсутні
05.01	Водоохоронна зона	Відсутні
05.02	Прибережна захисна смуга вздовж річок, навколо водойм та на островах	Відсутні
05.03	Прибережна захисна смуга вздовж морів, морських заток і лиманів та на островах у внутрішніх морських водах	Відсутні
05.04	Берегова смуга водних шляхів	Відсутні
05.05	Смуга відведення	Відсутні
05.06	Пляжна зона	Відсутні

Інв. № ори..	Підпис і дата	Зам. інв. №

Зм.	Кіл.	Арк.	№ док.	Підпис	Дата

11/2023 – ДПТ.ПЗ

Лист

155

06	Інше обмеження	Відсутні
06.01	Зона особливого режиму забудови	Відсутні
06.01.1	Території в червоних лініях	Відсутні
06.01.2	Території в зелених лініях	Відсутні
06.01.3	Території в блакитних лініях	Відсутні
06.01.4	Території в жовтих лініях	Відсутні
06.01.5	Території в лініях регулювання забудови	Відсутні
06.02	Територія, що зазнала радіоактивного забруднення внаслідок Чорнобильської катастрофи	Відсутні
06.02.1	Зона відчуження	Відсутні
06.02.2	Зона безумовного (обов'язкового) відселення	Відсутні
06.02.3	Зона гарантованого добровільного відселення	Відсутні
06.03	Зона надзвичайної екологічної ситуації	Відсутні
06.04	Умова додержання природоохоронних вимог або виконання визначених робіт	Відсутні
06.05	Авіаційне, радіолокаційне обмеження	Відсутні
06.05.1	Зона обмеження забудови від радіотехнічних, радіолокаційних об'єктів	Відсутні
06.05.2	Поверхня обмеження забудови	Відсутні
06.05.3	Зона обмежень забудови щодо умов авіаційного шуму	Відсутні
06.05.4	Захисна зона аеронавігаційного обладнання	Відсутні
06.05.5	Смуга повітряних підходів	Відсутні
06.06	Історико-культурне обмеження	Відсутні
06.06.1	Буферна зона об'єкта всесвітньої спадщини	Відсутні
06.06.2	Історичний ареал населеного місця	Відсутні
06.06.3	Охоронювана археологічна територія	Відсутні
06.06.4	Історико-культурний заповідник	Відсутні
06.06.5	Історико-культурна заповідна територія	Відсутні
07	Земельні сервітути	Відсутні
07.01	Право проходу та проїзду на велосипеді	Відсутні
07.02	Право проїзду на транспортному засобі по наявному шляху	Відсутні

Зам. інв. №

Підпис і дата

Інв. № ори..

Зм.	Кіл.	Арк.	№ док.	Підпис	Дата

11/2023 – ДПТ.ПЗ

Лист

156

07.03	Право прокладення та експлуатації ліній електропередачі, зв'язку, трубопроводів, інших лінійних комунікацій	Відсутні
07.04	Право прокладати на свою земельну ділянку водопровід із чужої природної водойми або через чужу земельну ділянку	Відсутні
07.05	Право відводу води із своєї земельної ділянки на сусідню або через сусідню земельну ділянку	Відсутні
07.06	Право забору води з природної водойми, розташованої на сусідній земельній ділянці, та право проходу до природної водойми	Відсутні
07.07	Право поїти свою худобу із природної водойми, розташованої на сусідній земельній ділянці, та право прогону худоби до природної водойми	Відсутні
07.08	Право прогону худоби по наявному шляху	Відсутні
07.09	Право встановлення будівельних розташувань та складування будівельних матеріалів з метою ремонту будівель та споруд	Відсутні
07.10	Інші земельні сервітути	Відсутні
07.11	Право на розміщення тимчасових споруд (малих архітектурних форм)	Відсутні
07.12	Право на будівництво та розміщення об'єктів нафтогазовидобування	Відсутні
07.13	Право на розміщення об'єктів трубопровідного транспорту	Відсутні
07.14	Право на користування земельною ділянкою для потреб дослідно-промислової розробки родовищ бурштину, інших корисних копалин загальнодержавного значення та/або видобування бурштину, інших корисних копалин загальнодержавного значення, за умови що при цьому не порушуються права землевласника, передбачені статтею 98 Земельного кодексу України	Відсутні
07.15	Право розміщення (переміщення, пересування) об'єктів інженерної інфраструктури меліоративних систем	Відсутні
08	Право користування чужою земельною ділянкою для забудови (суперфіцій)	Відсутні
09	Право користування чужою земельною ділянкою для сільськогосподарських потреб (емфітевзис)	Відсутні
10	Території та об'єкти природно-заповідного фонду	Відсутні
10.01	Національні природні парки	Відсутні
10.02	Біосферні заповідники	Відсутні
10.03	Регіональні ландшафтні парки	Відсутні
10.04	Заказники	Відсутні
10.05	Пам'ятки природи	Відсутні
10.06	Заповідні урочища	Відсутні

Зам. інв. №

Підпис і дата

Інв. № ори..

Зм.	Кіл.	Арк.	№ док.	Підпис	Дата

11/2023 – ДПТ.ПЗ

Лист

157

10.07	Парки-пам'ятки садово-паркового мистецтва	Відсутні
10.08	Заповідні зони національних природних парків	Відсутні
10.09	Зони регульованої рекреації національних природних парків	Відсутні
10.10	Зони стаціонарної рекреації національних природних парків	Відсутні
10.11	Господарські зони національних природних парків	Відсутні
10.12	Заповідні зони біосферних заповідників	Відсутні
10.13	Буферні зони біосферних заповідників	Відсутні
10.14	Зони антропогенних ландшафтів біосферних заповідників	Відсутні
10.15	Зони регульованого заповідного режиму біосферних заповідників	Відсутні
10.16	Заповідні зони регіональних ландшафтних парків	Відсутні
10.17	Зони регульованої рекреації регіональних ландшафтних парків	Відсутні
10.18	Зони стаціонарної рекреації регіональних ландшафтних парків	Відсутні
10.19	Господарські зони регіональних ландшафтних парків	Відсутні
10.20	Заповідні зони парків-пам'яток садово-паркового мистецтва	Відсутні
10.21	Експозиційні зони парків-пам'яток садово-паркового мистецтва	Відсутні
10.22	Наукові зони парків-пам'яток садово-паркового мистецтва	Відсутні
10.23	Адміністративно-господарські зони парків-пам'яток садово-паркового мистецтва	Відсутні
10.24	Охоронні зони територій та об'єктів природно-заповідного фонду	Відсутні
10.25	Території, зарезервовані з метою наступного заповідання	Відсутні
10.26	Природний заповідник	Відсутні
10.27	Ботанічний сад	Відсутні
10.28	Заповідна зона ботанічного саду	Відсутні
10.29	Експозиційна зона ботанічного саду	Відсутні
10.30	Наукова зона ботанічного саду	Відсутні
10.31	Адміністративно-господарська зона ботанічного саду	Відсутні
10.32	Дендрологічний парк	Відсутні
10.33	Заповідна зона дендрологічного парку	Відсутні
10.34	Експозиційна зона дендрологічного парку	Відсутні
10.35	Наукова зона дендрологічного парку	Відсутні

Інв. № ори..	Підпис і дата	Зам. інв. №

Зм.	Кіл.	Арк.	№ док.	Підпис	Дата

11/2023 – ДПТ.ПЗ

Лист

158

10.36	Адміністративно-господарська зона дендрологічного парку	Відсутні
10.37	Зоологічний парк	Відсутні
10.38	Експозиційна зона зоологічного парку	Відсутні
10.39	Наукова зона зоологічного парку	Відсутні
10.40	Рекреаційна зона зоологічного парку	Відсутні
10.41	Господарська зона зоологічного парку	Відсутні
11	Території, до складу яких входять земельні ділянки, необхідні для розміщення об'єктів, щодо яких відповідно до закону може здійснюватися примусове відчуження земельних ділянок з мотивів суспільної необхідності	Відсутні
12	Заборона на зміну цільового призначення земельної ділянки, ландшафту	Відсутні
13	Заборона на провадження окремих видів діяльності	Відсутні
14	Обов'язок щодо утримання та збереження полезахисних лісових смуг	Відсутні
15	Буферна зона	Відсутні
15.01	Буферна зона навколо об'єкта культурної спадщини	Відсутні
16	Території та об'єкти культурної спадщини	Відсутні
16.01	Пам'ятки культурної спадщини та/або їх території	Відсутні
16.02	Історико-культурні заповідники	Відсутні
16.03	Історико-культурні заповідні території	Відсутні
16.04	Охоронювані археологічні території	Відсутні
16.05	Музеї просто неба	Відсутні
16.06	Меморіальні музеї-садиби	Відсутні
16.07	Історичні ареали населених місць	Відсутні
16.08	Об'єкти культурної всесвітньої спадщини	Відсутні
16.09	Інші території та об'єкти культурної спадщини	Відсутні

ПЕРЕЛІК

обмежень щодо використання земель та земельних ділянок

(проектний стан)

Земельна ділянка №21

Кадастровий номер: 0510100000:01:121:0067

Площа: 0,1115 га

11/2023 – ДПТ.ПЗ

Лист

159

Зам. інв. №	
Підпис і дата	
Інв. № ори..	

Зм.	Кіл.	Арк.	№ док.	Підпис	Дата

Код	Назва	Наявність/Площа
01	Охоронна зона	Відсутні
01.01	Охоронна зона навколо території та об'єкта природно-заповідного фонду	Відсутні
01.02	Зона охорони пам'ятки культурної спадщини	Відсутні
01.02.1	Охоронна зона пам'ятки культурної спадщини	Відсутні
01.02.2	Зона регулювання забудови	Відсутні
01.02.3	Зона охоронюваного ландшафту	Відсутні
01.02.4	Зона охорони археологічного культурного шару	Відсутні
01.03	Охоронна зона навколо (уздовж) об'єкта транспорту	Відсутні
01.03.1	Санітарно-захисна зона навколо (уздовж) об'єкта транспорту	Відсутні
01.04	Охоронна зона навколо (уздовж) об'єкта зв'язку	Відсутні
01.04.1	Охоронна зона навколо (уздовж) об'єкта електрозв'язку	Відсутні
01.04.2	Санітарно-захисна зона навколо (уздовж) об'єкта електрозв'язку	Відсутні
01.05	Охоронна зона навколо (уздовж) об'єкта енергетичної системи	Відсутні
01.05.1	Санітарно-захисна зона навколо (уздовж) об'єкта енергетичної системи	Відсутні
01.06	Охоронна зона навколо об'єкта гідрометеорологічної діяльності	Відсутні
01.07	Охоронна зона навколо геодезичного пункту	Відсутні
01.08	Охоронна зона навколо інженерних комунікацій	Відсутні
01.08.1	Санітарно-захисні смуги навколо інженерних комунікацій	Відсутні
01.09	Охоронна зона навколо промислового об'єкта	Відсутні
01.09.1	Санітарно-захисна смуга навколо промислового об'єкта	Відсутні
02	Зона санітарної охорони	Відсутні
02.01	Зона санітарної охорони джерел та об'єктів централізованого питного водопостачання	Відсутні
02.01.1	Перший пояс зони санітарної охорони джерел та об'єктів централізованого питного водопостачання (суворого режиму)	Відсутні
02.01.2	Другий пояс зони санітарної охорони джерел та об'єктів централізованого питного водопостачання (обмеження)	Відсутні
02.01.3	Третій пояс зони санітарної охорони джерел та об'єктів централізованого питного водопостачання (спостереження)	Відсутні
02.01.4	Санітарно-захисна смуга об'єкта водопостачання	Відсутні

Інв. № ори..	Підпис і дата	Зам. інв. №

Зм.	Кіл.	Арк.	№ док.	Підпис	Дата

11/2023 – ДПТ.ПЗ

Лист

160

02.02	Округ санітарної охорони курортів	Відсутні
02.02.1	Перша зона округу санітарної охорони курорту (зона суворого режиму)	Відсутні
02.02.2	Друга зона округу санітарної охорони курорту (зона обмежень)	Відсутні
02.02.3	Третя зона округу санітарної охорони курорту (зона спостережень)	Відсутні
03	Санітарні зони, відстані, розриви	Відсутні
03.01	Санітарно-захисна зона навколо об'єкта	0,1115 га
03.02	Санітарна відстань (розрив) від об'єкта	Відсутні
04	Зона особливого режиму використання земель	Відсутні
04.01	Прикордонна смуга	Відсутні
04.02	Зона особливого режиму використання земель навколо військової частини, інших військових формувань	Відсутні
04.03	Зона особливого режиму використання земель навколо військових об'єктів	Відсутні
05	Водоохоронне обмеження	Відсутні
05.01	Водоохоронна зона	Відсутні
05.02	Прибережна захисна смуга вздовж річок, навколо водойм та на островах	Відсутні
05.03	Прибережна захисна смуга вздовж морів, морських заток і лиманів та на островах у внутрішніх морських водах	Відсутні
05.04	Берегова смуга водних шляхів	Відсутні
05.05	Смуга відведення	Відсутні
05.06	Пляжна зона	Відсутні
06	Інше обмеження	Відсутні
06.01	Зона особливого режиму забудови	Відсутні
06.01.1	Території в червоних лініях	Відсутні
06.01.2	Території в зелених лініях	Відсутні
06.01.3	Території в блакитних лініях	Відсутні
06.01.4	Території в жовтих лініях	Відсутні
06.01.5	Території в лініях регулювання забудови	Відсутні
06.02	Територія, що зазнала радіоактивного забруднення внаслідок Чорнобильської катастрофи	Відсутні
06.02.1	Зона відчуження	Відсутні
06.02.2	Зона безумовного (обов'язкового) відселення	Відсутні

Інв. № ори..	Зам. інв. №
	Підпис і дата

Зм.	Кіл.	Арк.	№ док.	Підпис	Дата

11/2023 – ДПТ.ПЗ

Лист

161

06.02.3	Зона гарантованого добровільного відселення	Відсутні
06.03	Зона надзвичайної екологічної ситуації	Відсутні
06.04	Умова додержання природоохоронних вимог або виконання визначених робіт	Відсутні
06.05	Авіаційне, радіолокаційне обмеження	Відсутні
06.05.1	Зона обмеження забудови від радіотехнічних, радіолокаційних об'єктів	Відсутні
06.05.2	Поверхня обмеження забудови	Відсутні
06.05.3	Зона обмежень забудови щодо умов авіаційного шуму	Відсутні
06.05.4	Захисна зона аеронавігаційного обладнання	Відсутні
06.05.5	Смуга повітряних підходів	Відсутні
06.06	Історико-культурне обмеження	Відсутні
06.06.1	Буферна зона об'єкта всесвітньої спадщини	Відсутні
06.06.2	Історичний ареал населеного місця	Відсутні
06.06.3	Охоронювана археологічна територія	Відсутні
06.06.4	Історико-культурний заповідник	Відсутні
06.06.5	Історико-культурна заповідна територія	Відсутні
07	Земельні сервітути	Відсутні
07.01	Право проходу та проїзду на велосипеді	Відсутні
07.02	Право проїзду на транспортному засобі по наявному шляху	Відсутні
07.03	Право прокладення та експлуатації ліній електропередачі, зв'язку, трубопроводів, інших лінійних комунікацій	Відсутні
07.04	Право прокладати на свою земельну ділянку водопровід із чужої природної водойми або через чужу земельну ділянку	Відсутні
07.05	Право відводу води із своєї земельної ділянки на сусідню або через сусідню земельну ділянку	Відсутні
07.06	Право забору води з природної водойми, розташованої на сусідній земельній ділянці, та право проходу до природної водойми	Відсутні
07.07	Право поїти свою худобу із природної водойми, розташованої на сусідній земельній ділянці, та право прогону худоби до природної водойми	Відсутні
07.08	Право прогону худоби по наявному шляху	Відсутні
07.09	Право встановлення будівельних розташувань та складування будівельних матеріалів з метою ремонту будівель та споруд	Відсутні
07.10	Інші земельні сервітути	Відсутні

Інв. № ори..	Підпис і дата	Зам. інв. №

Зм.	Кіл.	Арк.	№ док.	Підпис	Дата

11/2023 – ДПТ.ПЗ

Лист

162

07.11	Право на розміщення тимчасових споруд (малих архітектурних форм)	Відсутні
07.12	Право на будівництво та розміщення об'єктів нафтогазовидобування	Відсутні
07.13	Право на розміщення об'єктів трубопровідного транспорту	Відсутні
07.14	Право на користування земельною ділянкою для потреб дослідно-промислової розробки родовищ бурштину, інших корисних копалин загальнодержавного значення та/або видобування бурштину, інших корисних копалин загальнодержавного значення, за умови що при цьому не порушуються права землевласника, передбачені статтею 98 Земельного кодексу України	Відсутні
07.15	Право розміщення (переміщення, пересування) об'єктів інженерної інфраструктури меліоративних систем	Відсутні
08	Право користування чужою земельною ділянкою для забудови (суперфіцій)	Відсутні
09	Право користування чужою земельною ділянкою для сільськогосподарських потреб (емфітевзис)	Відсутні
10	Території та об'єкти природно-заповідного фонду	Відсутні
10.01	Національні природні парки	Відсутні
10.02	Біосферні заповідники	Відсутні
10.03	Регіональні ландшафтні парки	Відсутні
10.04	Заказники	Відсутні
10.05	Пам'ятки природи	Відсутні
10.06	Заповідні урочища	Відсутні
10.07	Парки-пам'ятки садово-паркового мистецтва	Відсутні
10.08	Заповідні зони національних природних парків	Відсутні
10.09	Зони регульованої рекреації національних природних парків	Відсутні
10.10	Зони стаціонарної рекреації національних природних парків	Відсутні
10.11	Господарські зони національних природних парків	Відсутні
10.12	Заповідні зони біосферних заповідників	Відсутні
10.13	Буферні зони біосферних заповідників	Відсутні
10.14	Зони антропогенних ландшафтів біосферних заповідників	Відсутні
10.15	Зони регульованого заповідного режиму біосферних заповідників	Відсутні
10.16	Заповідні зони регіональних ландшафтних парків	Відсутні
10.17	Зони регульованої рекреації регіональних ландшафтних парків	Відсутні

Зам. інв. №

Підпис і дата

Інв. № ори..

Зм.	Кіл.	Арк.	№ док.	Підпис	Дата

11/2023 – ДПТ.ПЗ

Лист

163

10.18	Зони стаціонарної рекреації регіональних ландшафтних парків	Відсутні
10.19	Господарські зони регіональних ландшафтних парків	Відсутні
10.20	Заповідні зони парків-пам'яток садово-паркового мистецтва	Відсутні
10.21	Експозиційні зони парків-пам'яток садово-паркового мистецтва	Відсутні
10.22	Наукові зони парків-пам'яток садово-паркового мистецтва	Відсутні
10.23	Адміністративно-господарські зони парків-пам'яток садово-паркового мистецтва	Відсутні
10.24	Охоронні зони територій та об'єктів природно-заповідного фонду	Відсутні
10.25	Території, зарезервовані з метою наступного заповідання	Відсутні
10.26	Природний заповідник	Відсутні
10.27	Ботанічний сад	Відсутні
10.28	Заповідна зона ботанічного саду	Відсутні
10.29	Експозиційна зона ботанічного саду	Відсутні
10.30	Наукова зона ботанічного саду	Відсутні
10.31	Адміністративно-господарська зона ботанічного саду	Відсутні
10.32	Дендрологічний парк	Відсутні
10.33	Заповідна зона дендрологічного парку	Відсутні
10.34	Експозиційна зона дендрологічного парку	Відсутні
10.35	Наукова зона дендрологічного парку	Відсутні
10.36	Адміністративно-господарська зона дендрологічного парку	Відсутні
10.37	Зоологічний парк	Відсутні
10.38	Експозиційна зона зоологічного парку	Відсутні
10.39	Наукова зона зоологічного парку	Відсутні
10.40	Рекреаційна зона зоологічного парку	Відсутні
10.41	Господарська зона зоологічного парку	Відсутні
11	Території, до складу яких входять земельні ділянки, необхідні для розміщення об'єктів, щодо яких відповідно до закону може здійснюватися примусове відчуження земельних ділянок з мотивів суспільної необхідності	Відсутні
12	Заборона на зміну цільового призначення земельної ділянки, ландшафту	Відсутні
13	Заборона на провадження окремих видів діяльності	Відсутні

Інв. № ори..	Підпис і дата	Зам. інв. №

Зм.	Кіл.	Арк.	№ док.	Підпис	Дата

11/2023 – ДПТ.ПЗ

Лист

164

14	Обов'язок щодо утримання та збереження полезахисних лісових смуг	Відсутні
15	Буферна зона	Відсутні
15.01	Буферна зона навколо об'єкта культурної спадщини	Відсутні
16	Території та об'єкти культурної спадщини	Відсутні
16.01	Пам'ятки культурної спадщини та/або їх території	Відсутні
16.02	Історико-культурні заповідники	Відсутні
16.03	Історико-культурні заповідні території	Відсутні
16.04	Охоронювані археологічні території	Відсутні
16.05	Музеї просто неба	Відсутні
16.06	Меморіальні музеї-садиби	Відсутні
16.07	Історичні ареали населених місць	Відсутні
16.08	Об'єкти культурної всесвітньої спадщини	Відсутні
16.09	Інші території та об'єкти культурної спадщини	Відсутні

ПЕРЕЛІК
обмежень щодо використання земель та земельних ділянок
(проектний стан)

Земельна ділянка №22

Кадастровий номер: 0520655903:07:017:0074

Площа: 1,3029 га

Код	Назва	Наявність/Площа
01	Охоронна зона	Відсутні
01.01	Охоронна зона навколо території та об'єкта природно-заповідного фонду	Відсутні
01.02	Зона охорони пам'ятки культурної спадщини	Відсутні
01.02.1	Охоронна зона пам'ятки культурної спадщини	Відсутні
01.02.2	Зона регулювання забудови	Відсутні
01.02.3	Зона охоронюваного ландшафту	Відсутні
01.02.4	Зона охорони археологічного культурного шару	Відсутні
01.03	Охоронна зона навколо (уздовж) об'єкта транспорту	Відсутні
01.03.1	Санітарно-захисна зона навколо (уздовж) об'єкта транспорту	Відсутні

Зам. інв. №	
Підпис і дата	
Інв. № ори..	

Зм.	Кіл.	Арк.	№ док.	Підпис	Дата

11/2023 – ДПТ.ПЗ

Лист

165

01.04	Охоронна зона навколо (уздовж) об'єкта зв'язку	Відсутні
01.04.1	Охоронна зона навколо (уздовж) об'єкта електрозв'язку	Відсутні
01.04.2	Санітарно-захисна зона навколо (уздовж) об'єкта електрозв'язку	Відсутні
01.05	Охоронна зона навколо (уздовж) об'єкта енергетичної системи	Відсутні
01.05.1	Санітарно-захисна зона навколо (уздовж) об'єкта енергетичної системи	Відсутні
01.06	Охоронна зона навколо об'єкта гідрометеорологічної діяльності	Відсутні
01.07	Охоронна зона навколо геодезичного пункту	Відсутні
01.08	Охоронна зона навколо інженерних комунікацій	Відсутні
01.08.1	Санітарно-захисні смуги навколо інженерних комунікацій	Відсутні
01.09	Охоронна зона навколо промислового об'єкта	Відсутні
01.09.1	Санітарно-захисна смуга навколо промислового об'єкта	Відсутні
02	Зона санітарної охорони	Відсутні
02.01	Зона санітарної охорони джерел та об'єктів централізованого питного водопостачання	Відсутні
02.01.1	Перший пояс зони санітарної охорони джерел та об'єктів централізованого питного водопостачання (суворого режиму)	Відсутні
02.01.2	Другий пояс зони санітарної охорони джерел та об'єктів централізованого питного водопостачання (обмеження)	Відсутні
02.01.3	Третій пояс зони санітарної охорони джерел та об'єктів централізованого питного водопостачання (спостереження)	Відсутні
02.01.4	Санітарно-захисна смуга об'єкта водопостачання	Відсутні
02.02	Округ санітарної охорони курортів	Відсутні
02.02.1	Перша зона округу санітарної охорони курорту (зона суворого режиму)	Відсутні
02.02.2	Друга зона округу санітарної охорони курорту (зона обмежень)	Відсутні
02.02.3	Третя зона округу санітарної охорони курорту (зона спостережень)	Відсутні
03	Санітарні зони, відстані, розриви	Відсутні
03.01	Санітарно-захисна зона навколо об'єкта	1,3029 га
03.02	Санітарна відстань (розрив) від об'єкта	Відсутні
04	Зона особливого режиму використання земель	Відсутні
04.01	Прикордонна смуга	Відсутні
04.02	Зона особливого режиму використання земель навколо військової частини, інших військових формувань	Відсутні

Інв. № ори..	Зам. інв. №
Підпис і дата	

Зм.	Кіл.	Арк.	№ док.	Підпис	Дата

11/2023 – ДПТ.ПЗ

Лист

166

04.03	Зона особливого режиму використання земель навколо військових об'єктів	Відсутні
05	Водоохоронне обмеження	Відсутні
05.01	Водоохоронна зона	Відсутні
05.02	Прибережна захисна смуга вздовж річок, навколо водойм та на островах	Відсутні
05.03	Прибережна захисна смуга вздовж морів, морських заток і лиманів та на островах у внутрішніх морських водах	Відсутні
05.04	Берегова смуга водних шляхів	Відсутні
05.05	Смуга відведення	Відсутні
05.06	Пляжна зона	Відсутні
06	Інше обмеження	Відсутні
06.01	Зона особливого режиму забудови	Відсутні
06.01.1	Території в червоних лініях	Відсутні
06.01.2	Території в зелених лініях	Відсутні
06.01.3	Території в блакитних лініях	Відсутні
06.01.4	Території в жовтих лініях	Відсутні
06.01.5	Території в лініях регулювання забудови	Відсутні
06.02	Територія, що зазнала радіоактивного забруднення внаслідок Чорнобильської катастрофи	Відсутні
06.02.1	Зона відчуження	Відсутні
06.02.2	Зона безумовного (обов'язкового) відселення	Відсутні
06.02.3	Зона гарантованого добровільного відселення	Відсутні
06.03	Зона надзвичайної екологічної ситуації	Відсутні
06.04	Умова додержання природоохоронних вимог або виконання визначених робіт	Відсутні
06.05	Авіаційне, радіолокаційне обмеження	Відсутні
06.05.1	Зона обмеження забудови від радіотехнічних, радіолокаційних об'єктів	Відсутні
06.05.2	Поверхня обмеження забудови	Відсутні
06.05.3	Зона обмежень забудови щодо умов авіаційного шуму	Відсутні
06.05.4	Захисна зона аеронавігаційного обладнання	Відсутні
06.05.5	Смуга повітряних підходів	Відсутні

Інв. № ори..	Підпис і дата	Зам. інв. №

Зм.	Кіл.	Арк.	№ док.	Підпис	Дата

11/2023 – ДПТ.ПЗ

Лист

167

06.06	Історико-культурне обмеження	Відсутні
06.06.1	Буферна зона об'єкта всесвітньої спадщини	Відсутні
06.06.2	Історичний ареал населеного місця	Відсутні
06.06.3	Охоронювана археологічна територія	Відсутні
06.06.4	Історико-культурний заповідник	Відсутні
06.06.5	Історико-культурна заповідна територія	Відсутні
07	Земельні сервітути	Відсутні
07.01	Право проходу та проїзду на велосипеді	Відсутні
07.02	Право проїзду на транспортному засобі по наявному шляху	Відсутні
07.03	Право прокладення та експлуатації ліній електропередачі, зв'язку, трубопроводів, інших лінійних комунікацій	Відсутні
07.04	Право прокладати на свою земельну ділянку водопровід із чужої природної водойми або через чужу земельну ділянку	Відсутні
07.05	Право відводу води із своєї земельної ділянки на сусідню або через сусідню земельну ділянку	Відсутні
07.06	Право забору води з природної водойми, розташованої на сусідній земельній ділянці, та право проходу до природної водойми	Відсутні
07.07	Право поїти свою худобу із природної водойми, розташованої на сусідній земельній ділянці, та право прогону худоби до природної водойми	Відсутні
07.08	Право прогону худоби по наявному шляху	Відсутні
07.09	Право встановлення будівельних розташувань та складування будівельних матеріалів з метою ремонту будівель та споруд	Відсутні
07.10	Інші земельні сервітути	Відсутні
07.11	Право на розміщення тимчасових споруд (малих архітектурних форм)	Відсутні
07.12	Право на будівництво та розміщення об'єктів нафтогазовидобування	Відсутні
07.13	Право на розміщення об'єктів трубопровідного транспорту	Відсутні
07.14	Право на користування земельною ділянкою для потреб дослідно-промислової розробки родовищ бурштину, інших корисних копалин загальнодержавного значення та/або видобування бурштину, інших корисних копалин загальнодержавного значення, за умови що при цьому не порушуються права землевласника, передбачені статтею 98 Земельного кодексу України	Відсутні
07.15	Право розміщення (переміщення, пересування) об'єктів інженерної інфраструктури меліоративних систем	Відсутні
08	Право користування чужою земельною ділянкою для забудови (суперфіцій)	Відсутні

Інв. № ори..	Підпис і дата	Зам. інв. №

Зм.	Кіл.	Арк.	№ док.	Підпис	Дата

11/2023 – ДПТ.ПЗ

Лист

168

09	Право користування чужою земельною ділянкою для сільськогосподарських потреб (емфітевзис)	Відсутні
10	Території та об'єкти природно-заповідного фонду	Відсутні
10.01	Національні природні парки	Відсутні
10.02	Біосферні заповідники	Відсутні
10.03	Регіональні ландшафтні парки	Відсутні
10.04	Заказники	Відсутні
10.05	Пам'ятки природи	Відсутні
10.06	Заповідні урочища	Відсутні
10.07	Парки-пам'ятки садово-паркового мистецтва	Відсутні
10.08	Заповідні зони національних природних парків	Відсутні
10.09	Зони регульованої рекреації національних природних парків	Відсутні
10.10	Зони стаціонарної рекреації національних природних парків	Відсутні
10.11	Господарські зони національних природних парків	Відсутні
10.12	Заповідні зони біосферних заповідників	Відсутні
10.13	Буферні зони біосферних заповідників	Відсутні
10.14	Зони антропогенних ландшафтів біосферних заповідників	Відсутні
10.15	Зони регульованого заповідного режиму біосферних заповідників	Відсутні
10.16	Заповідні зони регіональних ландшафтних парків	Відсутні
10.17	Зони регульованої рекреації регіональних ландшафтних парків	Відсутні
10.18	Зони стаціонарної рекреації регіональних ландшафтних парків	Відсутні
10.19	Господарські зони регіональних ландшафтних парків	Відсутні
10.20	Заповідні зони парків-пам'яток садово-паркового мистецтва	Відсутні
10.21	Експозиційні зони парків-пам'яток садово-паркового мистецтва	Відсутні
10.22	Наукові зони парків-пам'яток садово-паркового мистецтва	Відсутні
10.23	Адміністративно-господарські зони парків-пам'яток садово-паркового мистецтва	Відсутні
10.24	Охоронні зони територій та об'єктів природно-заповідного фонду	Відсутні
10.25	Території, зарезервовані з метою наступного заповідання	Відсутні
10.26	Природний заповідник	Відсутні
10.27	Ботанічний сад	Відсутні

Інв. № ори..	Підпис і дата	Зам. інв. №

Зм.	Кіл.	Арк.	№ док.	Підпис	Дата

11/2023 – ДПТ.ПЗ

Лист

169

10.28	Заповідна зона ботанічного саду	Відсутні
10.29	Експозиційна зона ботанічного саду	Відсутні
10.30	Наукова зона ботанічного саду	Відсутні
10.31	Адміністративно-господарська зона ботанічного саду	Відсутні
10.32	Дендрологічний парк	Відсутні
10.33	Заповідна зона дендрологічного парку	Відсутні
10.34	Експозиційна зона дендрологічного парку	Відсутні
10.35	Наукова зона дендрологічного парку	Відсутні
10.36	Адміністративно-господарська зона дендрологічного парку	Відсутні
10.37	Зоологічний парк	Відсутні
10.38	Експозиційна зона зоологічного парку	Відсутні
10.39	Наукова зона зоологічного парку	Відсутні
10.40	Рекреаційна зона зоологічного парку	Відсутні
10.41	Господарська зона зоологічного парку	Відсутні
11	Території, до складу яких входять земельні ділянки, необхідні для розміщення об'єктів, щодо яких відповідно до закону може здійснюватися примусове відчуження земельних ділянок з мотивів суспільної необхідності	Відсутні
12	Заборона на зміну цільового призначення земельної ділянки, ландшафту	Відсутні
13	Заборона на провадження окремих видів діяльності	Відсутні
14	Обов'язок щодо утримання та збереження полезахисних лісових смуг	Відсутні
15	Буферна зона	Відсутні
15.01	Буферна зона навколо об'єкта культурної спадщини	Відсутні
16	Території та об'єкти культурної спадщини	Відсутні
16.01	Пам'ятки культурної спадщини та/або їх території	Відсутні
16.02	Історико-культурні заповідники	Відсутні
16.03	Історико-культурні заповідні території	Відсутні
16.04	Охоронювані археологічні території	Відсутні
16.05	Музеї просто неба	Відсутні
16.06	Меморіальні музеї-садиби	Відсутні

Зам. інв. №

Підпис і дата

Інв. № ори..

Зм.	Кіл.	Арк.	№ док.	Підпис	Дата

11/2023 – ДПТ.ПЗ

Лист

170

16.07	Історичні ареали населених місць	Відсутні
16.08	Об'єкти культурної всесвітньої спадщини	Відсутні
16.09	Інші території та об'єкти культурної спадщини	Відсутні

ПЕРЕЛІК
обмежень щодо використання земель та земельних ділянок
(проектний стан)

Земельна ділянка №23

Кадастровий номер: 0520655900:07:017:0044

Площа: 0,2827 га

Код	Назва	Наявність/Площа
01	Охоронна зона	Відсутні
01.01	Охоронна зона навколо території та об'єкта природно-заповідного фонду	Відсутні
01.02	Зона охорони пам'ятки культурної спадщини	Відсутні
01.02.1	Охоронна зона пам'ятки культурної спадщини	Відсутні
01.02.2	Зона регулювання забудови	Відсутні
01.02.3	Зона охоронюваного ландшафту	Відсутні
01.02.4	Зона охорони археологічного культурного шару	Відсутні
01.03	Охоронна зона навколо (уздовж) об'єкта транспорту	Відсутні
01.03.1	Санітарно-захисна зона навколо (уздовж) об'єкта транспорту	Відсутні
01.04	Охоронна зона навколо (уздовж) об'єкта зв'язку	Відсутні
01.04.1	Охоронна зона навколо (уздовж) об'єкта електрозв'язку	Відсутні
01.04.2	Санітарно-захисна зона навколо (уздовж) об'єкта електрозв'язку	Відсутні
01.05	Охоронна зона навколо (уздовж) об'єкта енергетичної системи	Відсутні
01.05.1	Санітарно-захисна зона навколо (уздовж) об'єкта енергетичної системи	Відсутні
01.06	Охоронна зона навколо об'єкта гідрометеорологічної діяльності	Відсутні
01.07	Охоронна зона навколо геодезичного пункту	Відсутні
01.08	Охоронна зона навколо інженерних комунікацій	Відсутні
01.08.1	Санітарно-захисні смуги навколо інженерних комунікацій	0,0108 га

Інв. № ори..	Зам. інв. №
Підпис і дата	

Зм.	Кіл.	Арк.	№ док.	Підпис	Дата

11/2023 – ДПТ.ПЗ

Лист

171

01.09	Охоронна зона навколо промислового об'єкта	Відсутні
01.09.1	Санітарно-захисна смуга навколо промислового об'єкта	Відсутні
02	Зона санітарної охорони	Відсутні
02.01	Зона санітарної охорони джерел та об'єктів централізованого питного водопостачання	Відсутні
02.01.1	Перший пояс зони санітарної охорони джерел та об'єктів централізованого питного водопостачання (суворого режиму)	Відсутні
02.01.2	Другий пояс зони санітарної охорони джерел та об'єктів централізованого питного водопостачання (обмеження)	Відсутні
02.01.3	Третій пояс зони санітарної охорони джерел та об'єктів централізованого питного водопостачання (спостереження)	Відсутні
02.01.4	Санітарно-захисна смуга об'єкта водопостачання	Відсутні
02.02	Округ санітарної охорони курортів	Відсутні
02.02.1	Перша зона округу санітарної охорони курорту (зона суворого режиму)	Відсутні
02.02.2	Друга зона округу санітарної охорони курорту (зона обмежень)	Відсутні
02.02.3	Третя зона округу санітарної охорони курорту (зона спостережень)	Відсутні
03	Санітарні зони, відстані, розриви	Відсутні
03.01	Санітарно-захисна зона навколо об'єкта	0,2829 га
03.02	Санітарна відстань (розрив) від об'єкта	Відсутні
04	Зона особливого режиму використання земель	Відсутні
04.01	Прикордонна смуга	Відсутні
04.02	Зона особливого режиму використання земель навколо військової частини, інших військових формувань	Відсутні
04.03	Зона особливого режиму використання земель навколо військових об'єктів	Відсутні
05	Водоохоронне обмеження	Відсутні
05.01	Водоохоронна зона	Відсутні
05.02	Прибережна захисна смуга вздовж річок, навколо водойм та на островах	Відсутні
05.03	Прибережна захисна смуга вздовж морів, морських заток і лиманів та на островах у внутрішніх морських водах	Відсутні
05.04	Берегова смуга водних шляхів	Відсутні
05.05	Смуга відведення	Відсутні
05.06	Пляжна зона	Відсутні

Інв. № ори..	Підпис і дата	Зам. інв. №

Зм.	Кіл.	Арк.	№ док.	Підпис	Дата

11/2023 – ДПТ.ПЗ

Лист

172

06	Інше обмеження	Відсутні
06.01	Зона особливого режиму забудови	Відсутні
06.01.1	Території в червоних лініях	Відсутні
06.01.2	Території в зелених лініях	Відсутні
06.01.3	Території в блакитних лініях	Відсутні
06.01.4	Території в жовтих лініях	Відсутні
06.01.5	Території в лініях регулювання забудови	Відсутні
06.02	Територія, що зазнала радіоактивного забруднення внаслідок Чорнобильської катастрофи	Відсутні
06.02.1	Зона відчуження	Відсутні
06.02.2	Зона безумовного (обов'язкового) відселення	Відсутні
06.02.3	Зона гарантованого добровільного відселення	Відсутні
06.03	Зона надзвичайної екологічної ситуації	Відсутні
06.04	Умова додержання природоохоронних вимог або виконання визначених робіт	Відсутні
06.05	Авіаційне, радіолокаційне обмеження	Відсутні
06.05.1	Зона обмеження забудови від радіотехнічних, радіолокаційних об'єктів	Відсутні
06.05.2	Поверхня обмеження забудови	Відсутні
06.05.3	Зона обмежень забудови щодо умов авіаційного шуму	Відсутні
06.05.4	Захисна зона аеронавігаційного обладнання	Відсутні
06.05.5	Смуга повітряних підходів	Відсутні
06.06	Історико-культурне обмеження	Відсутні
06.06.1	Буферна зона об'єкта всесвітньої спадщини	Відсутні
06.06.2	Історичний ареал населеного місця	Відсутні
06.06.3	Охоронювана археологічна територія	Відсутні
06.06.4	Історико-культурний заповідник	Відсутні
06.06.5	Історико-культурна заповідна територія	Відсутні
07	Земельні сервітути	Відсутні
07.01	Право проходу та проїзду на велосипеді	Відсутні
07.02	Право проїзду на транспортному засобі по наявному шляху	Відсутні

Інв. № ори..	Підпис і дата	Зам. інв. №

Зм.	Кіл.	Арк.	№ док.	Підпис	Дата

11/2023 – ДПТ.ПЗ

Лист

173

07.03	Право прокладення та експлуатації ліній електропередачі, зв'язку, трубопроводів, інших лінійних комунікацій	Відсутні
07.04	Право прокладати на свою земельну ділянку водопровід із чужої природної водойми або через чужу земельну ділянку	Відсутні
07.05	Право відводу води із своєї земельної ділянки на сусідню або через сусідню земельну ділянку	Відсутні
07.06	Право забору води з природної водойми, розташованої на сусідній земельній ділянці, та право проходу до природної водойми	Відсутні
07.07	Право поїти свою худобу із природної водойми, розташованої на сусідній земельній ділянці, та право прогону худоби до природної водойми	Відсутні
07.08	Право прогону худоби по наявному шляху	Відсутні
07.09	Право встановлення будівельних розташувань та складування будівельних матеріалів з метою ремонту будівель та споруд	Відсутні
07.10	Інші земельні сервітути	Відсутні
07.11	Право на розміщення тимчасових споруд (малих архітектурних форм)	Відсутні
07.12	Право на будівництво та розміщення об'єктів нафтогазовидобування	Відсутні
07.13	Право на розміщення об'єктів трубопровідного транспорту	Відсутні
07.14	Право на користування земельною ділянкою для потреб дослідно-промислової розробки родовищ бурштину, інших корисних копалин загальнодержавного значення та/або видобування бурштину, інших корисних копалин загальнодержавного значення, за умови що при цьому не порушуються права землевласника, передбачені статтею 98 Земельного кодексу України	Відсутні
07.15	Право розміщення (переміщення, пересування) об'єктів інженерної інфраструктури меліоративних систем	Відсутні
08	Право користування чужою земельною ділянкою для забудови (суперфіцій)	Відсутні
09	Право користування чужою земельною ділянкою для сільськогосподарських потреб (емфітевзис)	Відсутні
10	Території та об'єкти природно-заповідного фонду	Відсутні
10.01	Національні природні парки	Відсутні
10.02	Біосферні заповідники	Відсутні
10.03	Регіональні ландшафтні парки	Відсутні
10.04	Заказники	Відсутні
10.05	Пам'ятки природи	Відсутні
10.06	Заповідні урочища	Відсутні

Зам. інв. №

Підпис і дата

Інв. № ори..

Зм.	Кіл.	Арк.	№ док.	Підпис	Дата

11/2023 – ДПТ.ПЗ

Лист

174

10.07	Парки-пам'ятки садово-паркового мистецтва	Відсутні
10.08	Заповідні зони національних природних парків	Відсутні
10.09	Зони регульованої рекреації національних природних парків	Відсутні
10.10	Зони стаціонарної рекреації національних природних парків	Відсутні
10.11	Господарські зони національних природних парків	Відсутні
10.12	Заповідні зони біосферних заповідників	Відсутні
10.13	Буферні зони біосферних заповідників	Відсутні
10.14	Зони антропогенних ландшафтів біосферних заповідників	Відсутні
10.15	Зони регульованого заповідного режиму біосферних заповідників	Відсутні
10.16	Заповідні зони регіональних ландшафтних парків	Відсутні
10.17	Зони регульованої рекреації регіональних ландшафтних парків	Відсутні
10.18	Зони стаціонарної рекреації регіональних ландшафтних парків	Відсутні
10.19	Господарські зони регіональних ландшафтних парків	Відсутні
10.20	Заповідні зони парків-пам'яток садово-паркового мистецтва	Відсутні
10.21	Експозиційні зони парків-пам'яток садово-паркового мистецтва	Відсутні
10.22	Наукові зони парків-пам'яток садово-паркового мистецтва	Відсутні
10.23	Адміністративно-господарські зони парків-пам'яток садово-паркового мистецтва	Відсутні
10.24	Охоронні зони територій та об'єктів природно-заповідного фонду	Відсутні
10.25	Території, зарезервовані з метою наступного заповідання	Відсутні
10.26	Природний заповідник	Відсутні
10.27	Ботанічний сад	Відсутні
10.28	Заповідна зона ботанічного саду	Відсутні
10.29	Експозиційна зона ботанічного саду	Відсутні
10.30	Наукова зона ботанічного саду	Відсутні
10.31	Адміністративно-господарська зона ботанічного саду	Відсутні
10.32	Дендрологічний парк	Відсутні
10.33	Заповідна зона дендрологічного парку	Відсутні
10.34	Експозиційна зона дендрологічного парку	Відсутні
10.35	Наукова зона дендрологічного парку	Відсутні

Інв. № ори..	Підпис і дата	Зам. інв. №

Зм.	Кіл.	Арк.	№ док.	Підпис	Дата

11/2023 – ДПТ.ПЗ

Лист

175

10.36	Адміністративно-господарська зона дендрологічного парку	Відсутні
10.37	Зоологічний парк	Відсутні
10.38	Експозиційна зона зоологічного парку	Відсутні
10.39	Наукова зона зоологічного парку	Відсутні
10.40	Рекреаційна зона зоологічного парку	Відсутні
10.41	Господарська зона зоологічного парку	Відсутні
11	Території, до складу яких входять земельні ділянки, необхідні для розміщення об'єктів, щодо яких відповідно до закону може здійснюватися примусове відчуження земельних ділянок з мотивів суспільної необхідності	Відсутні
12	Заборона на зміну цільового призначення земельної ділянки, ландшафту	Відсутні
13	Заборона на провадження окремих видів діяльності	Відсутні
14	Обов'язок щодо утримання та збереження полезахисних лісових смуг	Відсутні
15	Буферна зона	Відсутні
15.01	Буферна зона навколо об'єкта культурної спадщини	Відсутні
16	Території та об'єкти культурної спадщини	Відсутні
16.01	Пам'ятки культурної спадщини та/або їх території	Відсутні
16.02	Історико-культурні заповідники	Відсутні
16.03	Історико-культурні заповідні території	Відсутні
16.04	Охоронювані археологічні території	Відсутні
16.05	Музеї просто неба	Відсутні
16.06	Меморіальні музеї-садиби	Відсутні
16.07	Історичні ареали населених місць	Відсутні
16.08	Об'єкти культурної всесвітньої спадщини	Відсутні
16.09	Інші території та об'єкти культурної спадщини	Відсутні

ПЕРЕЛІК

обмежень щодо використання земель та земельних ділянок

(проектний стан)

Земельна ділянка №24

Кадастровий номер: 0520655900:07:017:0066

Площа: 0,2829 га

11/2023 – ДПТ.ПЗ

Лист

176

Зам. інв. №	
Підпис і дата	
Інв. № ори..	

Зм.	Кіл.	Арк.	№ док.	Підпис	Дата

Код	Назва	Наявність/Площа
01	Охоронна зона	Відсутні
01.01	Охоронна зона навколо території та об'єкта природно-заповідного фонду	Відсутні
01.02	Зона охорони пам'ятки культурної спадщини	Відсутні
01.02.1	Охоронна зона пам'ятки культурної спадщини	Відсутні
01.02.2	Зона регулювання забудови	Відсутні
01.02.3	Зона охоронюваного ландшафту	Відсутні
01.02.4	Зона охорони археологічного культурного шару	Відсутні
01.03	Охоронна зона навколо (уздовж) об'єкта транспорту	Відсутні
01.03.1	Санітарно-захисна зона навколо (уздовж) об'єкта транспорту	Відсутні
01.04	Охоронна зона навколо (уздовж) об'єкта зв'язку	Відсутні
01.04.1	Охоронна зона навколо (уздовж) об'єкта електрозв'язку	Відсутні
01.04.2	Санітарно-захисна зона навколо (уздовж) об'єкта електрозв'язку	Відсутні
01.05	Охоронна зона навколо (уздовж) об'єкта енергетичної системи	Відсутні
01.05.1	Санітарно-захисна зона навколо (уздовж) об'єкта енергетичної системи	Відсутні
01.06	Охоронна зона навколо об'єкта гідрометеорологічної діяльності	Відсутні
01.07	Охоронна зона навколо геодезичного пункту	Відсутні
01.08	Охоронна зона навколо інженерних комунікацій	Відсутні
01.08.1	Санітарно-захисні смуги навколо інженерних комунікацій	0,0108 га
01.09	Охоронна зона навколо промислового об'єкта	Відсутні
01.09.1	Санітарно-захисна смуга навколо промислового об'єкта	Відсутні
02	Зона санітарної охорони	Відсутні
02.01	Зона санітарної охорони джерел та об'єктів централізованого питного водопостачання	Відсутні
02.01.1	Перший пояс зони санітарної охорони джерел та об'єктів централізованого питного водопостачання (суворого режиму)	Відсутні
02.01.2	Другий пояс зони санітарної охорони джерел та об'єктів централізованого питного водопостачання (обмеження)	Відсутні
02.01.3	Третій пояс зони санітарної охорони джерел та об'єктів централізованого питного водопостачання (спостереження)	Відсутні
02.01.4	Санітарно-захисна смуга об'єкта водопостачання	Відсутні

Інв. № ори..	Підпис і дата	Зам. інв. №

Зм.	Кіл.	Арк.	№ док.	Підпис	Дата

11/2023 – ДПТ.ПЗ

Лист

177

02.02	Округ санітарної охорони курортів	Відсутні
02.02.1	Перша зона округу санітарної охорони курорту (зона суворого режиму)	Відсутні
02.02.2	Друга зона округу санітарної охорони курорту (зона обмежень)	Відсутні
02.02.3	Третя зона округу санітарної охорони курорту (зона спостережень)	Відсутні
03	Санітарні зони, відстані, розриви	Відсутні
03.01	Санітарно-захисна зона навколо об'єкта	0,2829 га
03.02	Санітарна відстань (розрив) від об'єкта	Відсутні
04	Зона особливого режиму використання земель	Відсутні
04.01	Прикордонна смуга	Відсутні
04.02	Зона особливого режиму використання земель навколо військової частини, інших військових формувань	Відсутні
04.03	Зона особливого режиму використання земель навколо військових об'єктів	Відсутні
05	Водоохоронне обмеження	Відсутні
05.01	Водоохоронна зона	Відсутні
05.02	Прибережна захисна смуга вздовж річок, навколо водойм та на островах	Відсутні
05.03	Прибережна захисна смуга вздовж морів, морських заток і лиманів та на островах у внутрішніх морських водах	Відсутні
05.04	Берегова смуга водних шляхів	Відсутні
05.05	Смуга відведення	Відсутні
05.06	Пляжна зона	Відсутні
06	Інше обмеження	Відсутні
06.01	Зона особливого режиму забудови	Відсутні
06.01.1	Території в червоних лініях	Відсутні
06.01.2	Території в зелених лініях	Відсутні
06.01.3	Території в блакитних лініях	Відсутні
06.01.4	Території в жовтих лініях	Відсутні
06.01.5	Території в лініях регулювання забудови	Відсутні
06.02	Територія, що зазнала радіоактивного забруднення внаслідок Чорнобильської катастрофи	Відсутні
06.02.1	Зона відчуження	Відсутні
06.02.2	Зона безумовного (обов'язкового) відселення	Відсутні

Інв. № ори..	Зам. інв. №
Підпис і дата	

Зм.	Кіл.	Арк.	№ док.	Підпис	Дата

11/2023 – ДПТ.ПЗ

Лист

178

06.02.3	Зона гарантованого добровільного відселення	Відсутні
06.03	Зона надзвичайної екологічної ситуації	Відсутні
06.04	Умова додержання природоохоронних вимог або виконання визначених робіт	Відсутні
06.05	Авіаційне, радіолокаційне обмеження	Відсутні
06.05.1	Зона обмеження забудови від радіотехнічних, радіолокаційних об'єктів	Відсутні
06.05.2	Поверхня обмеження забудови	Відсутні
06.05.3	Зона обмежень забудови щодо умов авіаційного шуму	Відсутні
06.05.4	Захисна зона аеронавігаційного обладнання	Відсутні
06.05.5	Смуга повітряних підходів	Відсутні
06.06	Історико-культурне обмеження	Відсутні
06.06.1	Буферна зона об'єкта всесвітньої спадщини	Відсутні
06.06.2	Історичний ареал населеного місця	Відсутні
06.06.3	Охоронювана археологічна територія	Відсутні
06.06.4	Історико-культурний заповідник	Відсутні
06.06.5	Історико-культурна заповідна територія	Відсутні
07	Земельні сервітути	Відсутні
07.01	Право проходу та проїзду на велосипеді	Відсутні
07.02	Право проїзду на транспортному засобі по наявному шляху	Відсутні
07.03	Право прокладення та експлуатації ліній електропередачі, зв'язку, трубопроводів, інших лінійних комунікацій	Відсутні
07.04	Право прокладати на свою земельну ділянку водопровід із чужої природної водойми або через чужу земельну ділянку	Відсутні
07.05	Право відводу води із своєї земельної ділянки на сусідню або через сусідню земельну ділянку	Відсутні
07.06	Право забору води з природної водойми, розташованої на сусідній земельній ділянці, та право проходу до природної водойми	Відсутні
07.07	Право поїти свою худобу із природної водойми, розташованої на сусідній земельній ділянці, та право прогону худоби до природної водойми	Відсутні
07.08	Право прогону худоби по наявному шляху	Відсутні
07.09	Право встановлення будівельних розташувань та складування будівельних матеріалів з метою ремонту будівель та споруд	Відсутні
07.10	Інші земельні сервітути	Відсутні

Інв. № ори..	Підпис і дата	Зам. інв. №

Зм.	Кіл.	Арк.	№ док.	Підпис	Дата

11/2023 – ДПТ.ПЗ

Лист

179

07.11	Право на розміщення тимчасових споруд (малих архітектурних форм)	Відсутні
07.12	Право на будівництво та розміщення об'єктів нафтогазовидобування	Відсутні
07.13	Право на розміщення об'єктів трубопровідного транспорту	Відсутні
07.14	Право на користування земельною ділянкою для потреб дослідно-промислової розробки родовищ бурштину, інших корисних копалин загальнодержавного значення та/або видобування бурштину, інших корисних копалин загальнодержавного значення, за умови що при цьому не порушуються права землевласника, передбачені статтею 98 Земельного кодексу України	Відсутні
07.15	Право розміщення (переміщення, пересування) об'єктів інженерної інфраструктури меліоративних систем	Відсутні
08	Право користування чужою земельною ділянкою для забудови (суперфіцій)	Відсутні
09	Право користування чужою земельною ділянкою для сільськогосподарських потреб (емфітевзис)	Відсутні
10	Території та об'єкти природно-заповідного фонду	Відсутні
10.01	Національні природні парки	Відсутні
10.02	Біосферні заповідники	Відсутні
10.03	Регіональні ландшафтні парки	Відсутні
10.04	Заказники	Відсутні
10.05	Пам'ятки природи	Відсутні
10.06	Заповідні урочища	Відсутні
10.07	Парки-пам'ятки садово-паркового мистецтва	Відсутні
10.08	Заповідні зони національних природних парків	Відсутні
10.09	Зони регульованої рекреації національних природних парків	Відсутні
10.10	Зони стаціонарної рекреації національних природних парків	Відсутні
10.11	Господарські зони національних природних парків	Відсутні
10.12	Заповідні зони біосферних заповідників	Відсутні
10.13	Буферні зони біосферних заповідників	Відсутні
10.14	Зони антропогенних ландшафтів біосферних заповідників	Відсутні
10.15	Зони регульованого заповідного режиму біосферних заповідників	Відсутні
10.16	Заповідні зони регіональних ландшафтних парків	Відсутні
10.17	Зони регульованої рекреації регіональних ландшафтних парків	Відсутні

Зам. інв. №

Підпис і дата

Інв. № ори..

Зм.	Кіл.	Арк.	№ док.	Підпис	Дата

11/2023 – ДПТ.ПЗ

Лист

180

10.18	Зони стаціонарної рекреації регіональних ландшафтних парків	Відсутні
10.19	Господарські зони регіональних ландшафтних парків	Відсутні
10.20	Заповідні зони парків-пам'яток садово-паркового мистецтва	Відсутні
10.21	Експозиційні зони парків-пам'яток садово-паркового мистецтва	Відсутні
10.22	Наукові зони парків-пам'яток садово-паркового мистецтва	Відсутні
10.23	Адміністративно-господарські зони парків-пам'яток садово-паркового мистецтва	Відсутні
10.24	Охоронні зони територій та об'єктів природно-заповідного фонду	Відсутні
10.25	Території, зарезервовані з метою наступного заповідання	Відсутні
10.26	Природний заповідник	Відсутні
10.27	Ботанічний сад	Відсутні
10.28	Заповідна зона ботанічного саду	Відсутні
10.29	Експозиційна зона ботанічного саду	Відсутні
10.30	Наукова зона ботанічного саду	Відсутні
10.31	Адміністративно-господарська зона ботанічного саду	Відсутні
10.32	Дендрологічний парк	Відсутні
10.33	Заповідна зона дендрологічного парку	Відсутні
10.34	Експозиційна зона дендрологічного парку	Відсутні
10.35	Наукова зона дендрологічного парку	Відсутні
10.36	Адміністративно-господарська зона дендрологічного парку	Відсутні
10.37	Зоологічний парк	Відсутні
10.38	Експозиційна зона зоологічного парку	Відсутні
10.39	Наукова зона зоологічного парку	Відсутні
10.40	Рекреаційна зона зоологічного парку	Відсутні
10.41	Господарська зона зоологічного парку	Відсутні
11	Території, до складу яких входять земельні ділянки, необхідні для розміщення об'єктів, щодо яких відповідно до закону може здійснюватися примусове відчуження земельних ділянок з мотивів суспільної необхідності	Відсутні
12	Заборона на зміну цільового призначення земельної ділянки, ландшафту	Відсутні
13	Заборона на провадження окремих видів діяльності	Відсутні

Інв. № ори..	Підпис і дата	Зам. інв. №

Зм.	Кіл.	Арк.	№ док.	Підпис	Дата

11/2023 – ДПТ.ПЗ

Лист

181

14	Обов'язок щодо утримання та збереження полезахисних лісових смуг	Відсутні
15	Буферна зона	Відсутні
15.01	Буферна зона навколо об'єкта культурної спадщини	Відсутні
16	Території та об'єкти культурної спадщини	Відсутні
16.01	Пам'ятки культурної спадщини та/або їх території	Відсутні
16.02	Історико-культурні заповідники	Відсутні
16.03	Історико-культурні заповідні території	Відсутні
16.04	Охоронювані археологічні території	Відсутні
16.05	Музеї просто неба	Відсутні
16.06	Меморіальні музеї-садиби	Відсутні
16.07	Історичні ареали населених місць	Відсутні
16.08	Об'єкти культурної всесвітньої спадщини	Відсутні
16.09	Інші території та об'єкти культурної спадщини	Відсутні

ПЕРЕЛІК
обмежень щодо використання земель та земельних ділянок
(проектний стан)

Земельна ділянка №25

Кадастровий номер: 0520655900:07:017:0109

Площа: 0,1169 га

Код	Назва	Наявність/Площа
01	Охоронна зона	Відсутні
01.01	Охоронна зона навколо території та об'єкта природно-заповідного фонду	Відсутні
01.02	Зона охорони пам'ятки культурної спадщини	Відсутні
01.02.1	Охоронна зона пам'ятки культурної спадщини	Відсутні
01.02.2	Зона регулювання забудови	Відсутні
01.02.3	Зона охоронюваного ландшафту	Відсутні
01.02.4	Зона охорони археологічного культурного шару	Відсутні
01.03	Охоронна зона навколо (уздовж) об'єкта транспорту	Відсутні
01.03.1	Санітарно-захисна зона навколо (уздовж) об'єкта транспорту	Відсутні

Зам. інв. №	
Підпис і дата	
Інв. № ори..	

Зм.	Кіл.	Арк.	№ док.	Підпис	Дата

11/2023 – ДПТ.ПЗ

Лист

182

01.04	Охоронна зона навколо (уздовж) об'єкта зв'язку	Відсутні
01.04.1	Охоронна зона навколо (уздовж) об'єкта електрозв'язку	Відсутні
01.04.2	Санітарно-захисна зона навколо (уздовж) об'єкта електрозв'язку	Відсутні
01.05	Охоронна зона навколо (уздовж) об'єкта енергетичної системи	Відсутні
01.05.1	Санітарно-захисна зона навколо (уздовж) об'єкта енергетичної системи	Відсутні
01.06	Охоронна зона навколо об'єкта гідрометеорологічної діяльності	Відсутні
01.07	Охоронна зона навколо геодезичного пункту	Відсутні
01.08	Охоронна зона навколо інженерних комунікацій	Відсутні
01.08.1	Санітарно-захисні смуги навколо інженерних комунікацій	Відсутні
01.09	Охоронна зона навколо промислового об'єкта	Відсутні
01.09.1	Санітарно-захисна смуга навколо промислового об'єкта	Відсутні
02	Зона санітарної охорони	Відсутні
02.01	Зона санітарної охорони джерел та об'єктів централізованого питного водопостачання	Відсутні
02.01.1	Перший пояс зони санітарної охорони джерел та об'єктів централізованого питного водопостачання (суворого режиму)	Відсутні
02.01.2	Другий пояс зони санітарної охорони джерел та об'єктів централізованого питного водопостачання (обмеження)	Відсутні
02.01.3	Третій пояс зони санітарної охорони джерел та об'єктів централізованого питного водопостачання (спостереження)	Відсутні
02.01.4	Санітарно-захисна смуга об'єкта водопостачання	Відсутні
02.02	Округ санітарної охорони курортів	Відсутні
02.02.1	Перша зона округу санітарної охорони курорту (зона суворого режиму)	Відсутні
02.02.2	Друга зона округу санітарної охорони курорту (зона обмежень)	Відсутні
02.02.3	Третя зона округу санітарної охорони курорту (зона спостережень)	Відсутні
03	Санітарні зони, відстані, розриви	Відсутні
03.01	Санітарно-захисна зона навколо об'єкта	0,1169 га
03.02	Санітарна відстань (розрив) від об'єкта	Відсутні
04	Зона особливого режиму використання земель	Відсутні
04.01	Прикордонна смуга	Відсутні
04.02	Зона особливого режиму використання земель навколо військової частини, інших військових формувань	Відсутні

Зам. інв. №

Підпис і дата

Інв. № ори..

Зм.	Кіл.	Арк.	№ док.	Підпис	Дата

11/2023 – ДПТ.ПЗ

Лист

183

04.03	Зона особливого режиму використання земель навколо військових об'єктів	Відсутні
05	Водоохоронне обмеження	Відсутні
05.01	Водоохоронна зона	Відсутні
05.02	<i>Прибережна захисна смуга вздовж річок, навколо водойм та на островах</i>	0,0130 га
05.03	Прибережна захисна смуга вздовж морів, морських заток і лиманів та на островах у внутрішніх морських водах	Відсутні
05.04	Берегова смуга водних шляхів	Відсутні
05.05	Смуга відведення	Відсутні
05.06	Пляжна зона	Відсутні
06	Інше обмеження	Відсутні
06.01	Зона особливого режиму забудови	Відсутні
06.01.1	Території в червоних лініях	Відсутні
06.01.2	Території в зелених лініях	Відсутні
06.01.3	Території в блакитних лініях	Відсутні
06.01.4	Території в жовтих лініях	Відсутні
06.01.5	Території в лініях регулювання забудови	Відсутні
06.02	Територія, що зазнала радіоактивного забруднення внаслідок Чорнобильської катастрофи	Відсутні
06.02.1	Зона відчуження	Відсутні
06.02.2	Зона безумовного (обов'язкового) відселення	Відсутні
06.02.3	Зона гарантованого добровільного відселення	Відсутні
06.03	Зона надзвичайної екологічної ситуації	Відсутні
06.04	Умова додержання природоохоронних вимог або виконання визначених робіт	Відсутні
06.05	Авіаційне, радіолокаційне обмеження	Відсутні
06.05.1	Зона обмеження забудови від радіотехнічних, радіолокаційних об'єктів	Відсутні
06.05.2	Поверхня обмеження забудови	Відсутні
06.05.3	Зона обмежень забудови щодо умов авіаційного шуму	Відсутні
06.05.4	Захисна зона аеронавігаційного обладнання	Відсутні
06.05.5	Смуга повітряних підходів	Відсутні

Інв. № ори..	Зам. інв. №
Підпис і дата	

Зм.	Кіл.	Арк.	№ док.	Підпис	Дата

11/2023 – ДПТ.ПЗ

Лист

184

06.06	Історико-культурне обмеження	Відсутні
06.06.1	Буферна зона об'єкта всесвітньої спадщини	Відсутні
06.06.2	Історичний ареал населеного місця	Відсутні
06.06.3	Охоронювана археологічна територія	Відсутні
06.06.4	Історико-культурний заповідник	Відсутні
06.06.5	Історико-культурна заповідна територія	Відсутні
07	Земельні сервітути	Відсутні
07.01	Право проходу та проїзду на велосипеді	Відсутні
07.02	Право проїзду на транспортному засобі по наявному шляху	Відсутні
07.03	Право прокладення та експлуатації ліній електропередачі, зв'язку, трубопроводів, інших лінійних комунікацій	Відсутні
07.04	Право прокладати на свою земельну ділянку водопровід із чужої природної водойми або через чужу земельну ділянку	Відсутні
07.05	Право відводу води із своєї земельної ділянки на сусідню або через сусідню земельну ділянку	Відсутні
07.06	Право забору води з природної водойми, розташованої на сусідній земельній ділянці, та право проходу до природної водойми	Відсутні
07.07	Право поїти свою худобу із природної водойми, розташованої на сусідній земельній ділянці, та право прогону худоби до природної водойми	Відсутні
07.08	Право прогону худоби по наявному шляху	Відсутні
07.09	Право встановлення будівельних розташувань та складування будівельних матеріалів з метою ремонту будівель та споруд	Відсутні
07.10	Інші земельні сервітути	Відсутні
07.11	Право на розміщення тимчасових споруд (малих архітектурних форм)	Відсутні
07.12	Право на будівництво та розміщення об'єктів нафтогазовидобування	Відсутні
07.13	Право на розміщення об'єктів трубопровідного транспорту	Відсутні
07.14	Право на користування земельною ділянкою для потреб дослідно-промислової розробки родовищ бурштину, інших корисних копалин загальнодержавного значення та/або видобування бурштину, інших корисних копалин загальнодержавного значення, за умови що при цьому не порушуються права землевласника, передбачені статтею 98 Земельного кодексу України	Відсутні
07.15	Право розміщення (переміщення, пересування) об'єктів інженерної інфраструктури меліоративних систем	Відсутні
08	Право користування чужою земельною ділянкою для забудови (суперфіцій)	Відсутні

Інв. № ори..	Підпис і дата	Зам. інв. №

Зм.	Кіл.	Арк.	№ док.	Підпис	Дата

11/2023 – ДПТ.ПЗ

Лист

185

09	Право користування чужою земельною ділянкою для сільськогосподарських потреб (емфітевзис)	Відсутні
10	Території та об'єкти природно-заповідного фонду	Відсутні
10.01	Національні природні парки	Відсутні
10.02	Біосферні заповідники	Відсутні
10.03	Регіональні ландшафтні парки	Відсутні
10.04	Заказники	Відсутні
10.05	Пам'ятки природи	Відсутні
10.06	Заповідні урочища	Відсутні
10.07	Парки-пам'ятки садово-паркового мистецтва	Відсутні
10.08	Заповідні зони національних природних парків	Відсутні
10.09	Зони регульованої рекреації національних природних парків	Відсутні
10.10	Зони стаціонарної рекреації національних природних парків	Відсутні
10.11	Господарські зони національних природних парків	Відсутні
10.12	Заповідні зони біосферних заповідників	Відсутні
10.13	Буферні зони біосферних заповідників	Відсутні
10.14	Зони антропогенних ландшафтів біосферних заповідників	Відсутні
10.15	Зони регульованого заповідного режиму біосферних заповідників	Відсутні
10.16	Заповідні зони регіональних ландшафтних парків	Відсутні
10.17	Зони регульованої рекреації регіональних ландшафтних парків	Відсутні
10.18	Зони стаціонарної рекреації регіональних ландшафтних парків	Відсутні
10.19	Господарські зони регіональних ландшафтних парків	Відсутні
10.20	Заповідні зони парків-пам'яток садово-паркового мистецтва	Відсутні
10.21	Експозиційні зони парків-пам'яток садово-паркового мистецтва	Відсутні
10.22	Наукові зони парків-пам'яток садово-паркового мистецтва	Відсутні
10.23	Адміністративно-господарські зони парків-пам'яток садово-паркового мистецтва	Відсутні
10.24	Охоронні зони територій та об'єктів природно-заповідного фонду	Відсутні
10.25	Території, зарезервовані з метою наступного заповідання	Відсутні
10.26	Природний заповідник	Відсутні
10.27	Ботанічний сад	Відсутні

Інв. № ори..	Підпис і дата	Зам. інв. №

Зм.	Кіл.	Арк.	№ док.	Підпис	Дата

11/2023 – ДПТ.ПЗ

Лист

186

10.28	Заповідна зона ботанічного саду	Відсутні
10.29	Експозиційна зона ботанічного саду	Відсутні
10.30	Наукова зона ботанічного саду	Відсутні
10.31	Адміністративно-господарська зона ботанічного саду	Відсутні
10.32	Дендрологічний парк	Відсутні
10.33	Заповідна зона дендрологічного парку	Відсутні
10.34	Експозиційна зона дендрологічного парку	Відсутні
10.35	Наукова зона дендрологічного парку	Відсутні
10.36	Адміністративно-господарська зона дендрологічного парку	Відсутні
10.37	Зоологічний парк	Відсутні
10.38	Експозиційна зона зоологічного парку	Відсутні
10.39	Наукова зона зоологічного парку	Відсутні
10.40	Рекреаційна зона зоологічного парку	Відсутні
10.41	Господарська зона зоологічного парку	Відсутні
11	Території, до складу яких входять земельні ділянки, необхідні для розміщення об'єктів, щодо яких відповідно до закону може здійснюватися примусове відчуження земельних ділянок з мотивів суспільної необхідності	Відсутні
12	Заборона на зміну цільового призначення земельної ділянки, ландшафту	Відсутні
13	Заборона на провадження окремих видів діяльності	Відсутні
14	Обов'язок щодо утримання та збереження полезахисних лісових смуг	Відсутні
15	Буферна зона	Відсутні
15.01	Буферна зона навколо об'єкта культурної спадщини	Відсутні
16	Території та об'єкти культурної спадщини	Відсутні
16.01	Пам'ятки культурної спадщини та/або їх території	Відсутні
16.02	Історико-культурні заповідники	Відсутні
16.03	Історико-культурні заповідні території	Відсутні
16.04	Охоронювані археологічні території	Відсутні
16.05	Музеї просто неба	Відсутні
16.06	Меморіальні музеї-садиби	Відсутні
16.07	Історичні ареали населених місць	Відсутні

Інв. № ори..	Підпис і дата	Зам. інв. №

Зм.	Кіл.	Арк.	№ док.	Підпис	Дата

11/2023 – ДПТ.ПЗ

Лист

187

16.08	Об'єкти культурної всесвітньої спадщини	Відсутні
16.09	Інші території та об'єкти культурної спадщини	Відсутні

ПЕРЕЛІК
обмежень щодо використання земель та земельних ділянок
(проектний стан)

Земельна ділянка №26

Кадастровий номер: 0510100000:01:121:0074

Площа: 1,0839 га

Код	Назва	Наявність/Площа
01	Охоронна зона	Відсутні
01.01	Охоронна зона навколо території та об'єкта природно-заповідного фонду	Відсутні
01.02	Зона охорони пам'ятки культурної спадщини	Відсутні
01.02.1	Охоронна зона пам'ятки культурної спадщини	Відсутні
01.02.2	Зона регулювання забудови	Відсутні
01.02.3	Зона охоронюваного ландшафту	Відсутні
01.02.4	Зона охорони археологічного культурного шару	Відсутні
01.03	Охоронна зона навколо (уздовж) об'єкта транспорту	Відсутні
01.03.1	Санітарно-захисна зона навколо (уздовж) об'єкта транспорту	Відсутні
01.04	Охоронна зона навколо (уздовж) об'єкта зв'язку	Відсутні
01.04.1	Охоронна зона навколо (уздовж) об'єкта електрозв'язку	Відсутні
01.04.2	Санітарно-захисна зона навколо (уздовж) об'єкта електрозв'язку	Відсутні
01.05	Охоронна зона навколо (уздовж) об'єкта енергетичної системи	Відсутні
01.05.1	Санітарно-захисна зона навколо (уздовж) об'єкта енергетичної системи	Відсутні
01.06	Охоронна зона навколо об'єкта гідрометеорологічної діяльності	Відсутні
01.07	Охоронна зона навколо геодезичного пункту	Відсутні
01.08	Охоронна зона навколо інженерних комунікацій	Відсутні
01.08.1	Санітарно-захисні смуги навколо інженерних комунікацій	Відсутні

Інв. № ори..	Підпис і дата	Зам. інв. №

Зм.	Кіл.	Арк.	№ док.	Підпис	Дата

11/2023 – ДПТ.ПЗ

Лист

188

01.09	Охоронна зона навколо промислового об'єкта	Відсутні
01.09.1	Санітарно-захисна смуга навколо промислового об'єкта	Відсутні
02	Зона санітарної охорони	Відсутні
02.01	Зона санітарної охорони джерел та об'єктів централізованого питного водопостачання	Відсутні
02.01.1	Перший пояс зони санітарної охорони джерел та об'єктів централізованого питного водопостачання (суворого режиму)	Відсутні
02.01.2	Другий пояс зони санітарної охорони джерел та об'єктів централізованого питного водопостачання (обмеження)	Відсутні
02.01.3	Третій пояс зони санітарної охорони джерел та об'єктів централізованого питного водопостачання (спостереження)	Відсутні
02.01.4	Санітарно-захисна смуга об'єкта водопостачання	Відсутні
02.02	Округ санітарної охорони курортів	Відсутні
02.02.1	Перша зона округу санітарної охорони курорту (зона суворого режиму)	Відсутні
02.02.2	Друга зона округу санітарної охорони курорту (зона обмежень)	Відсутні
02.02.3	Третя зона округу санітарної охорони курорту (зона спостережень)	Відсутні
03	Санітарні зони, відстані, розриви	Відсутні
03.01	Санітарно-захисна зона навколо об'єкта	1,0839 га
03.02	Санітарна відстань (розрив) від об'єкта	Відсутні
04	Зона особливого режиму використання земель	Відсутні
04.01	Прикордонна смуга	Відсутні
04.02	Зона особливого режиму використання земель навколо військової частини, інших військових формувань	Відсутні
04.03	Зона особливого режиму використання земель навколо військових об'єктів	Відсутні
05	Водоохоронне обмеження	Відсутні
05.01	Водоохоронна зона	Відсутні
05.02	Прибережна захисна смуга вздовж річок, навколо водойм та на островах	Відсутні
05.03	Прибережна захисна смуга вздовж морів, морських заток і лиманів та на островах у внутрішніх морських водах	Відсутні
05.04	Берегова смуга водних шляхів	Відсутні
05.05	Смуга відведення	Відсутні
05.06	Пляжна зона	Відсутні

Інв. № ори..	Підпис і дата	Зам. інв. №

Зм.	Кіл.	Арк.	№ док.	Підпис	Дата

11/2023 – ДПТ.ПЗ

Лист

189

06	Інше обмеження	Відсутні
06.01	Зона особливого режиму забудови	Відсутні
06.01.1	Території в червоних лініях	Відсутні
06.01.2	Території в зелених лініях	Відсутні
06.01.3	Території в блакитних лініях	Відсутні
06.01.4	Території в жовтих лініях	Відсутні
06.01.5	Території в лініях регулювання забудови	Відсутні
06.02	Територія, що зазнала радіоактивного забруднення внаслідок Чорнобильської катастрофи	Відсутні
06.02.1	Зона відчуження	Відсутні
06.02.2	Зона безумовного (обов'язкового) відселення	Відсутні
06.02.3	Зона гарантованого добровільного відселення	Відсутні
06.03	Зона надзвичайної екологічної ситуації	Відсутні
06.04	Умова додержання природоохоронних вимог або виконання визначених робіт	Відсутні
06.05	Авіаційне, радіолокаційне обмеження	Відсутні
06.05.1	Зона обмеження забудови від радіотехнічних, радіолокаційних об'єктів	Відсутні
06.05.2	Поверхня обмеження забудови	Відсутні
06.05.3	Зона обмежень забудови щодо умов авіаційного шуму	Відсутні
06.05.4	Захисна зона аеронавігаційного обладнання	Відсутні
06.05.5	Смуга повітряних підходів	Відсутні
06.06	Історико-культурне обмеження	Відсутні
06.06.1	Буферна зона об'єкта всесвітньої спадщини	Відсутні
06.06.2	Історичний ареал населеного місця	Відсутні
06.06.3	Охоронювана археологічна територія	Відсутні
06.06.4	Історико-культурний заповідник	Відсутні
06.06.5	Історико-культурна заповідна територія	Відсутні
07	Земельні сервітути	Відсутні
07.01	Право проходу та проїзду на велосипеді	Відсутні
07.02	Право проїзду на транспортному засобі по наявному шляху	Відсутні

Інв. № ори..	Підпис і дата	Зам. інв. №

Зм.	Кіл.	Арк.	№ док.	Підпис	Дата

11/2023 – ДПТ.ПЗ

Лист

190

07.03	Право прокладення та експлуатації ліній електропередачі, зв'язку, трубопроводів, інших лінійних комунікацій	Відсутні
07.04	Право прокладати на свою земельну ділянку водопровід із чужої природної водойми або через чужу земельну ділянку	Відсутні
07.05	Право відводу води із своєї земельної ділянки на сусідню або через сусідню земельну ділянку	Відсутні
07.06	Право забору води з природної водойми, розташованої на сусідній земельній ділянці, та право проходу до природної водойми	Відсутні
07.07	Право поїти свою худобу із природної водойми, розташованої на сусідній земельній ділянці, та право прогону худоби до природної водойми	Відсутні
07.08	Право прогону худоби по наявному шляху	Відсутні
07.09	Право встановлення будівельних розташувань та складування будівельних матеріалів з метою ремонту будівель та споруд	Відсутні
07.10	Інші земельні сервітути	Відсутні
07.11	Право на розміщення тимчасових споруд (малих архітектурних форм)	Відсутні
07.12	Право на будівництво та розміщення об'єктів нафтогазовидобування	Відсутні
07.13	Право на розміщення об'єктів трубопровідного транспорту	Відсутні
07.14	Право на користування земельною ділянкою для потреб дослідно-промислової розробки родовищ бурштину, інших корисних копалин загальнодержавного значення та/або видобування бурштину, інших корисних копалин загальнодержавного значення, за умови що при цьому не порушуються права землевласника, передбачені статтею 98 Земельного кодексу України	Відсутні
07.15	Право розміщення (переміщення, пересування) об'єктів інженерної інфраструктури меліоративних систем	Відсутні
08	Право користування чужою земельною ділянкою для забудови (суперфіцій)	Відсутні
09	Право користування чужою земельною ділянкою для сільськогосподарських потреб (емфітевзис)	Відсутні
10	Території та об'єкти природно-заповідного фонду	Відсутні
10.01	Національні природні парки	Відсутні
10.02	Біосферні заповідники	Відсутні
10.03	Регіональні ландшафтні парки	Відсутні
10.04	Заказники	Відсутні
10.05	Пам'ятки природи	Відсутні
10.06	Заповідні урочища	Відсутні

Інв. № ори..	Підпис і дата	Зам. інв. №

Зм.	Кіл.	Арк.	№ док.	Підпис	Дата

11/2023 – ДПТ.ПЗ

Лист

191

10.07	Парки-пам'ятки садово-паркового мистецтва	Відсутні
10.08	Заповідні зони національних природних парків	Відсутні
10.09	Зони регульованої рекреації національних природних парків	Відсутні
10.10	Зони стаціонарної рекреації національних природних парків	Відсутні
10.11	Господарські зони національних природних парків	Відсутні
10.12	Заповідні зони біосферних заповідників	Відсутні
10.13	Буферні зони біосферних заповідників	Відсутні
10.14	Зони антропогенних ландшафтів біосферних заповідників	Відсутні
10.15	Зони регульованого заповідного режиму біосферних заповідників	Відсутні
10.16	Заповідні зони регіональних ландшафтних парків	Відсутні
10.17	Зони регульованої рекреації регіональних ландшафтних парків	Відсутні
10.18	Зони стаціонарної рекреації регіональних ландшафтних парків	Відсутні
10.19	Господарські зони регіональних ландшафтних парків	Відсутні
10.20	Заповідні зони парків-пам'яток садово-паркового мистецтва	Відсутні
10.21	Експозиційні зони парків-пам'яток садово-паркового мистецтва	Відсутні
10.22	Наукові зони парків-пам'яток садово-паркового мистецтва	Відсутні
10.23	Адміністративно-господарські зони парків-пам'яток садово-паркового мистецтва	Відсутні
10.24	Охоронні зони територій та об'єктів природно-заповідного фонду	Відсутні
10.25	Території, зарезервовані з метою наступного заповідання	Відсутні
10.26	Природний заповідник	Відсутні
10.27	Ботанічний сад	Відсутні
10.28	Заповідна зона ботанічного саду	Відсутні
10.29	Експозиційна зона ботанічного саду	Відсутні
10.30	Наукова зона ботанічного саду	Відсутні
10.31	Адміністративно-господарська зона ботанічного саду	Відсутні
10.32	Дендрологічний парк	Відсутні
10.33	Заповідна зона дендрологічного парку	Відсутні
10.34	Експозиційна зона дендрологічного парку	Відсутні
10.35	Наукова зона дендрологічного парку	Відсутні

Зам. інв. №

Підпис і дата

Інв. № ори..

Зм.	Кіл.	Арк.	№ док.	Підпис	Дата

11/2023 – ДПТ.ПЗ

Лист

192

10.36	Адміністративно-господарська зона дендрологічного парку	Відсутні
10.37	Зоологічний парк	Відсутні
10.38	Експозиційна зона зоологічного парку	Відсутні
10.39	Наукова зона зоологічного парку	Відсутні
10.40	Рекреаційна зона зоологічного парку	Відсутні
10.41	Господарська зона зоологічного парку	Відсутні
11	Території, до складу яких входять земельні ділянки, необхідні для розміщення об'єктів, щодо яких відповідно до закону може здійснюватися примусове відчуження земельних ділянок з мотивів суспільної необхідності	Відсутні
12	Заборона на зміну цільового призначення земельної ділянки, ландшафту	Відсутні
13	Заборона на провадження окремих видів діяльності	Відсутні
14	Обов'язок щодо утримання та збереження полезахисних лісових смуг	Відсутні
15	Буферна зона	Відсутні
15.01	Буферна зона навколо об'єкта культурної спадщини	Відсутні
16	Території та об'єкти культурної спадщини	Відсутні
16.01	Пам'ятки культурної спадщини та/або їх території	Відсутні
16.02	Історико-культурні заповідники	Відсутні
16.03	Історико-культурні заповідні території	Відсутні
16.04	Охоронювані археологічні території	Відсутні
16.05	Музеї просто неба	Відсутні
16.06	Меморіальні музеї-садиби	Відсутні
16.07	Історичні ареали населених місць	Відсутні
16.08	Об'єкти культурної всесвітньої спадщини	Відсутні
16.09	Інші території та об'єкти культурної спадщини	Відсутні

ПЕРЕЛІК

обмежень щодо використання земель та земельних ділянок

(проектний стан)

Земельна ділянка №27

Кадастровий номер: 0510100000:01:121:0075

Площа: 0,2190 га

11/2023 – ДПТ.ПЗ

Лист

193

Зам. інв. №	
Підпис і дата	
Інв. № ори..	

Зм.	Кіл.	Арк.	№ док.	Підпис	Дата

Код	Назва	Наявність/Площа
01	Охоронна зона	Відсутні
01.01	Охоронна зона навколо території та об'єкта природно-заповідного фонду	Відсутні
01.02	Зона охорони пам'ятки культурної спадщини	Відсутні
01.02.1	Охоронна зона пам'ятки культурної спадщини	Відсутні
01.02.2	Зона регулювання забудови	Відсутні
01.02.3	Зона охоронюваного ландшафту	Відсутні
01.02.4	Зона охорони археологічного культурного шару	Відсутні
01.03	Охоронна зона навколо (уздовж) об'єкта транспорту	Відсутні
01.03.1	Санітарно-захисна зона навколо (уздовж) об'єкта транспорту	Відсутні
01.04	Охоронна зона навколо (уздовж) об'єкта зв'язку	Відсутні
01.04.1	Охоронна зона навколо (уздовж) об'єкта електрозв'язку	Відсутні
01.04.2	Санітарно-захисна зона навколо (уздовж) об'єкта електрозв'язку	Відсутні
01.05	Охоронна зона навколо (уздовж) об'єкта енергетичної системи	Відсутні
01.05.1	Санітарно-захисна зона навколо (уздовж) об'єкта енергетичної системи	Відсутні
01.06	Охоронна зона навколо об'єкта гідрометеорологічної діяльності	Відсутні
01.07	Охоронна зона навколо геодезичного пункту	Відсутні
01.08	Охоронна зона навколо інженерних комунікацій	Відсутні
01.08.1	Санітарно-захисні смуги навколо інженерних комунікацій	Відсутні
01.09	Охоронна зона навколо промислового об'єкта	Відсутні
01.09.1	Санітарно-захисна смуга навколо промислового об'єкта	Відсутні
02	Зона санітарної охорони	Відсутні
02.01	Зона санітарної охорони джерел та об'єктів централізованого питного водопостачання	Відсутні
02.01.1	Перший пояс зони санітарної охорони джерел та об'єктів централізованого питного водопостачання (суворого режиму)	Відсутні
02.01.2	Другий пояс зони санітарної охорони джерел та об'єктів централізованого питного водопостачання (обмеження)	Відсутні
02.01.3	Третій пояс зони санітарної охорони джерел та об'єктів централізованого питного водопостачання (спостереження)	Відсутні
02.01.4	Санітарно-захисна смуга об'єкта водопостачання	Відсутні

Зам. інв. №

Підпис і дата

Інв. № ори..

Зм.	Кіл.	Арк.	№ док.	Підпис	Дата

11/2023 – ДПТ.ПЗ

Лист

194

02.02	Округ санітарної охорони курортів	Відсутні
02.02.1	Перша зона округу санітарної охорони курорту (зона суворого режиму)	Відсутні
02.02.2	Друга зона округу санітарної охорони курорту (зона обмежень)	Відсутні
02.02.3	Третя зона округу санітарної охорони курорту (зона спостережень)	Відсутні
03	Санітарні зони, відстані, розриви	Відсутні
03.01	Санітарно-захисна зона навколо об'єкта	0,2190 га
03.02	Санітарна відстань (розрив) від об'єкта	Відсутні
04	Зона особливого режиму використання земель	Відсутні
04.01	Прикордонна смуга	Відсутні
04.02	Зона особливого режиму використання земель навколо військової частини, інших військових формувань	Відсутні
04.03	Зона особливого режиму використання земель навколо військових об'єктів	Відсутні
05	Водоохоронне обмеження	Відсутні
05.01	Водоохоронна зона	Відсутні
05.02	Прибережна захисна смуга вздовж річок, навколо водойм та на островах	Відсутні
05.03	Прибережна захисна смуга вздовж морів, морських заток і лиманів та на островах у внутрішніх морських водах	Відсутні
05.04	Берегова смуга водних шляхів	Відсутні
05.05	Смуга відведення	Відсутні
05.06	Пляжна зона	Відсутні
06	Інше обмеження	Відсутні
06.01	Зона особливого режиму забудови	Відсутні
06.01.1	Території в червоних лініях	Відсутні
06.01.2	Території в зелених лініях	Відсутні
06.01.3	Території в блакитних лініях	Відсутні
06.01.4	Території в жовтих лініях	Відсутні
06.01.5	Території в лініях регулювання забудови	Відсутні
06.02	Територія, що зазнала радіоактивного забруднення внаслідок Чорнобильської катастрофи	Відсутні
06.02.1	Зона відчуження	Відсутні

Інв. № ори..	Підпис і дата	Зам. інв. №

Зм.	Кіл.	Арк.	№ док.	Підпис	Дата

11/2023 – ДПТ.ПЗ

Лист

195

06.02.2	Зона безумовного (обов'язкового) відселення	Відсутні
06.02.3	Зона гарантованого добровільного відселення	Відсутні
06.03	Зона надзвичайної екологічної ситуації	Відсутні
06.04	Умова додержання природоохоронних вимог або виконання визначених робіт	Відсутні
06.05	Авіаційне, радіолокаційне обмеження	Відсутні
06.05.1	Зона обмеження забудови від радіотехнічних, радіолокаційних об'єктів	Відсутні
06.05.2	Поверхня обмеження забудови	Відсутні
06.05.3	Зона обмежень забудови щодо умов авіаційного шуму	Відсутні
06.05.4	Захисна зона аеронавігаційного обладнання	Відсутні
06.05.5	Смуга повітряних підходів	Відсутні
06.06	Історико-культурне обмеження	Відсутні
06.06.1	Буферна зона об'єкта всесвітньої спадщини	Відсутні
06.06.2	Історичний ареал населеного місця	Відсутні
06.06.3	Охоронювана археологічна територія	Відсутні
06.06.4	Історико-культурний заповідник	Відсутні
06.06.5	Історико-культурна заповідна територія	Відсутні
07	Земельні сервітути	Відсутні
07.01	Право проходу та проїзду на велосипеді	Відсутні
07.02	Право проїзду на транспортному засобі по наявному шляху	Відсутні
07.03	Право прокладення та експлуатації ліній електропередачі, зв'язку, трубопроводів, інших лінійних комунікацій	Відсутні
07.04	Право прокладати на свою земельну ділянку водопровід із чужої природної водойми або через чужу земельну ділянку	Відсутні
07.05	Право відводу води із своєї земельної ділянки на сусідню або через сусідню земельну ділянку	Відсутні
07.06	Право забору води з природної водойми, розташованої на сусідній земельній ділянці, та право проходу до природної водойми	Відсутні
07.07	Право поїти свою худобу із природної водойми, розташованої на сусідній земельній ділянці, та право прогону худоби до природної водойми	Відсутні
07.08	Право прогону худоби по наявному шляху	Відсутні
07.09	Право встановлення будівельних розташувань та складування будівельних матеріалів з метою ремонту будівель та споруд	Відсутні

Інв. № ори..	Підпис і дата	Зам. інв. №

Зм.	Кіл.	Арк.	№ док.	Підпис	Дата

11/2023 – ДПТ.ПЗ

Лист

196

07.10	Інші земельні сервітути	Відсутні
07.11	Право на розміщення тимчасових споруд (малих архітектурних форм)	Відсутні
07.12	Право на будівництво та розміщення об'єктів нафтогазовидобування	Відсутні
07.13	Право на розміщення об'єктів трубопровідного транспорту	Відсутні
07.14	Право на користування земельною ділянкою для потреб дослідно-промислової розробки родовищ бурштину, інших корисних копалин загальнодержавного значення та/або видобування бурштину, інших корисних копалин загальнодержавного значення, за умови що при цьому не порушуються права землевласника, передбачені статтею 98 Земельного кодексу України	Відсутні
07.15	Право розміщення (переміщення, пересування) об'єктів інженерної інфраструктури меліоративних систем	Відсутні
08	Право користування чужою земельною ділянкою для забудови (суперфіцій)	Відсутні
09	Право користування чужою земельною ділянкою для сільськогосподарських потреб (емфітевзис)	Відсутні
10	Території та об'єкти природно-заповідного фонду	Відсутні
10.01	Національні природні парки	Відсутні
10.02	Біосферні заповідники	Відсутні
10.03	Регіональні ландшафтні парки	Відсутні
10.04	Заказники	Відсутні
10.05	Пам'ятки природи	Відсутні
10.06	Заповідні урочища	Відсутні
10.07	Парки-пам'ятки садово-паркового мистецтва	Відсутні
10.08	Заповідні зони національних природних парків	Відсутні
10.09	Зони регульованої рекреації національних природних парків	Відсутні
10.10	Зони стаціонарної рекреації національних природних парків	Відсутні
10.11	Господарські зони національних природних парків	Відсутні
10.12	Заповідні зони біосферних заповідників	Відсутні
10.13	Буферні зони біосферних заповідників	Відсутні
10.14	Зони антропогенних ландшафтів біосферних заповідників	Відсутні
10.15	Зони регульованого заповідного режиму біосферних заповідників	Відсутні
10.16	Заповідні зони регіональних ландшафтних парків	Відсутні

Інв. № ори..	Підпис і дата	Зам. інв. №

Зм.	Кіл.	Арк.	№ док.	Підпис	Дата

11/2023 – ДПТ.ПЗ

Лист

197

10.17	Зони регульованої рекреації регіональних ландшафтних парків	Відсутні
10.18	Зони стаціонарної рекреації регіональних ландшафтних парків	Відсутні
10.19	Господарські зони регіональних ландшафтних парків	Відсутні
10.20	Заповідні зони парків-пам'яток садово-паркового мистецтва	Відсутні
10.21	Експозиційні зони парків-пам'яток садово-паркового мистецтва	Відсутні
10.22	Наукові зони парків-пам'яток садово-паркового мистецтва	Відсутні
10.23	Адміністративно-господарські зони парків-пам'яток садово-паркового мистецтва	Відсутні
10.24	Охоронні зони територій та об'єктів природно-заповідного фонду	Відсутні
10.25	Території, зарезервовані з метою наступного заповідання	Відсутні
10.26	Природний заповідник	Відсутні
10.27	Ботанічний сад	Відсутні
10.28	Заповідна зона ботанічного саду	Відсутні
10.29	Експозиційна зона ботанічного саду	Відсутні
10.30	Наукова зона ботанічного саду	Відсутні
10.31	Адміністративно-господарська зона ботанічного саду	Відсутні
10.32	Дендрологічний парк	Відсутні
10.33	Заповідна зона дендрологічного парку	Відсутні
10.34	Експозиційна зона дендрологічного парку	Відсутні
10.35	Наукова зона дендрологічного парку	Відсутні
10.36	Адміністративно-господарська зона дендрологічного парку	Відсутні
10.37	Зоологічний парк	Відсутні
10.38	Експозиційна зона зоологічного парку	Відсутні
10.39	Наукова зона зоологічного парку	Відсутні
10.40	Рекреаційна зона зоологічного парку	Відсутні
10.41	Господарська зона зоологічного парку	Відсутні
11	Території, до складу яких входять земельні ділянки, необхідні для розміщення об'єктів, щодо яких відповідно до закону може здійснюватися примусове відчуження земельних ділянок з мотивів суспільної необхідності	Відсутні
12	Заборона на зміну цільового призначення земельної ділянки, ландшафту	Відсутні

Інв. № ори..	Підпис і дата	Зам. інв. №

Зм.	Кіл.	Арк.	№ док.	Підпис	Дата

11/2023 – ДПТ.ПЗ

Лист

198

13	Заборона на провадження окремих видів діяльності	Відсутні
14	Обов'язок щодо утримання та збереження полезахисних лісових смуг	Відсутні
15	Буферна зона	Відсутні
15.01	Буферна зона навколо об'єкта культурної спадщини	Відсутні
16	Території та об'єкти культурної спадщини	Відсутні
16.01	Пам'ятки культурної спадщини та/або їх території	Відсутні
16.02	Історико-культурні заповідники	Відсутні
16.03	Історико-культурні заповідні території	Відсутні
16.04	Охоронювані археологічні території	Відсутні
16.05	Музеї просто неба	Відсутні
16.06	Меморіальні музеї-садиби	Відсутні
16.07	Історичні ареали населених місць	Відсутні
16.08	Об'єкти культурної всесвітньої спадщини	Відсутні
16.09	Інші території та об'єкти культурної спадщини	Відсутні

ПЕРЕЛІК
обмежень щодо використання земель та земельних ділянок
(проектний стан)

Земельна ділянка №28

Кадастровий номер: 0510100000:01:121:0073

Площа: 1,0688 га

Код	Назва	Наявність/Площа
01	Охоронна зона	Відсутні
01.01	Охоронна зона навколо території та об'єкта природно-заповідного фонду	Відсутні
01.02	Зона охорони пам'ятки культурної спадщини	Відсутні
01.02.1	Охоронна зона пам'ятки культурної спадщини	Відсутні
01.02.2	Зона регулювання забудови	Відсутні
01.02.3	Зона охоронюваного ландшафту	Відсутні
01.02.4	Зона охорони археологічного культурного шару	Відсутні
01.03	Охоронна зона навколо (уздовж) об'єкта транспорту	Відсутні

Зам. інв. №	
Підпис і дата	
Інв. № ори..	

Зм.	Кіл.	Арк.	№ док.	Підпис	Дата

11/2023 – ДПТ.ПЗ

Лист

199

01.03.1	Санітарно-захисна зона навколо (уздовж) об'єкта транспорту	Відсутні
01.04	Охоронна зона навколо (уздовж) об'єкта зв'язку	Відсутні
01.04.1	Охоронна зона навколо (уздовж) об'єкта електрозв'язку	Відсутні
01.04.2	Санітарно-захисна зона навколо (уздовж) об'єкта електрозв'язку	Відсутні
01.05	Охоронна зона навколо (уздовж) об'єкта енергетичної системи	Відсутні
01.05.1	Санітарно-захисна зона навколо (уздовж) об'єкта енергетичної системи	Відсутні
01.06	Охоронна зона навколо об'єкта гідрометеорологічної діяльності	Відсутні
01.07	Охоронна зона навколо геодезичного пункту	Відсутні
01.08	Охоронна зона навколо інженерних комунікацій	Відсутні
01.08.1	Санітарно-захисні смуги навколо інженерних комунікацій	0,3074 га
01.09	Охоронна зона навколо промислового об'єкта	Відсутні
01.09.1	Санітарно-захисна смуга навколо промислового об'єкта	Відсутні
02	Зона санітарної охорони	Відсутні
02.01	Зона санітарної охорони джерел та об'єктів централізованого питного водопостачання	Відсутні
02.01.1	Перший пояс зони санітарної охорони джерел та об'єктів централізованого питного водопостачання (суворого режиму)	Відсутні
02.01.2	Другий пояс зони санітарної охорони джерел та об'єктів централізованого питного водопостачання (обмеження)	Відсутні
02.01.3	Третій пояс зони санітарної охорони джерел та об'єктів централізованого питного водопостачання (спостереження)	Відсутні
02.01.4	Санітарно-захисна смуга об'єкта водопостачання	Відсутні
02.02	Округ санітарної охорони курортів	Відсутні
02.02.1	Перша зона округу санітарної охорони курорту (зона суворого режиму)	Відсутні
02.02.2	Друга зона округу санітарної охорони курорту (зона обмежень)	Відсутні
02.02.3	Третя зона округу санітарної охорони курорту (зона спостережень)	Відсутні
03	Санітарні зони, відстані, розриви	Відсутні
03.01	Санітарно-захисна зона навколо об'єкта	1,0688 га
03.02	Санітарна відстань (розрив) від об'єкта	Відсутні
04	Зона особливого режиму використання земель	Відсутні
04.01	Прикордонна смуга	Відсутні

Інв. № ори..	Зам. інв. №
Підпис і дата	

Зм.	Кіл.	Арк.	№ док.	Підпис	Дата

11/2023 – ДПТ.ПЗ

Лист

200

04.02	Зона особливого режиму використання земель навколо військової частини, інших військових формувань	Відсутні
04.03	Зона особливого режиму використання земель навколо військових об'єктів	Відсутні
05	Водоохоронне обмеження	Відсутні
05.01	Водоохоронна зона	Відсутні
05.02	Прибережна захисна смуга вздовж річок, навколо водойм та на островах	Відсутні
05.03	Прибережна захисна смуга вздовж морів, морських заток і лиманів та на островах у внутрішніх морських водах	Відсутні
05.04	Берегова смуга водних шляхів	Відсутні
05.05	Смуга відведення	Відсутні
05.06	Пляжна зона	Відсутні
06	Інше обмеження	Відсутні
06.01	Зона особливого режиму забудови	Відсутні
06.01.1	Території в червоних лініях	0,0764 га
06.01.2	Території в зелених лініях	Відсутні
06.01.3	Території в блакитних лініях	Відсутні
06.01.4	Території в жовтих лініях	Відсутні
06.01.5	Території в лініях регулювання забудови	Відсутні
06.02	Територія, що зазнала радіоактивного забруднення внаслідок Чорнобильської катастрофи	Відсутні
06.02.1	Зона відчуження	Відсутні
06.02.2	Зона безумовного (обов'язкового) відселення	Відсутні
06.02.3	Зона гарантованого добровільного відселення	Відсутні
06.03	Зона надзвичайної екологічної ситуації	Відсутні
06.04	Умова додержання природоохоронних вимог або виконання визначених робіт	Відсутні
06.05	Авіаційне, радіолокаційне обмеження	Відсутні
06.05.1	Зона обмеження забудови від радіотехнічних, радіолокаційних об'єктів	Відсутні
06.05.2	Поверхня обмеження забудови	Відсутні
06.05.3	Зона обмежень забудови щодо умов авіаційного шуму	Відсутні
06.05.4	Захисна зона аеронавігаційного обладнання	Відсутні

Зам. інв. №

Підпис і дата

Інв. № ори..

Зм.	Кіл.	Арк.	№ док.	Підпис	Дата

11/2023 – ДПТ.ПЗ

Лист

201

06.05.5	Смуга повітряних підходів	Відсутні
06.06	Історико-культурне обмеження	Відсутні
06.06.1	Буферна зона об'єкта всесвітньої спадщини	Відсутні
06.06.2	Історичний ареал населеного місця	Відсутні
06.06.3	Охоронювана археологічна територія	Відсутні
06.06.4	Історико-культурний заповідник	Відсутні
06.06.5	Історико-культурна заповідна територія	Відсутні
07	Земельні сервітути	Відсутні
07.01	Право проходу та проїзду на велосипеді	Відсутні
07.02	Право проїзду на транспортному засобі по наявному шляху	Відсутні
07.03	Право прокладення та експлуатації ліній електропередачі, зв'язку, трубопроводів, інших лінійних комунікацій	Відсутні
07.04	Право прокладати на свою земельну ділянку водопровід із чужої природної водойми або через чужу земельну ділянку	Відсутні
07.05	Право відводу води із своєї земельної ділянки на сусідню або через сусідню земельну ділянку	Відсутні
07.06	Право забору води з природної водойми, розташованої на сусідній земельній ділянці, та право проходу до природної водойми	Відсутні
07.07	Право поїти свою худобу із природної водойми, розташованої на сусідній земельній ділянці, та право прогону худоби до природної водойми	Відсутні
07.08	Право прогону худоби по наявному шляху	Відсутні
07.09	Право встановлення будівельних розташувань та складування будівельних матеріалів з метою ремонту будівель та споруд	Відсутні
07.10	Інші земельні сервітути	Відсутні
07.11	Право на розміщення тимчасових споруд (малих архітектурних форм)	Відсутні
07.12	Право на будівництво та розміщення об'єктів нафтогазовидобування	Відсутні
07.13	Право на розміщення об'єктів трубопроводного транспорту	Відсутні
07.14	Право на користування земельною ділянкою для потреб дослідно-промислової розробки родовищ бурштину, інших корисних копалин загальнодержавного значення та/або видобування бурштину, інших корисних копалин загальнодержавного значення, за умови що при цьому не порушуються права землевласника, передбачені статтею 98 Земельного кодексу України	Відсутні
07.15	Право розміщення (переміщення, пересування) об'єктів інженерної інфраструктури меліоративних систем	Відсутні

Інв. № ори..	Підпис і дата	Зам. інв. №

Зм.	Кіл.	Арк.	№ док.	Підпис	Дата

11/2023 – ДПТ.ПЗ

Лист

202

08	Право користування чужою земельною ділянкою для забудови (супер-фіцій)	Відсутні
09	Право користування чужою земельною ділянкою для сільськогосподарських потреб (емфітевзис)	Відсутні
10	Території та об'єкти природно-заповідного фонду	Відсутні
10.01	Національні природні парки	Відсутні
10.02	Біосферні заповідники	Відсутні
10.03	Регіональні ландшафтні парки	Відсутні
10.04	Заказники	Відсутні
10.05	Пам'ятки природи	Відсутні
10.06	Заповідні урочища	Відсутні
10.07	Парки-пам'ятки садово-паркового мистецтва	Відсутні
10.08	Заповідні зони національних природних парків	Відсутні
10.09	Зони регульованої рекреації національних природних парків	Відсутні
10.10	Зони стаціонарної рекреації національних природних парків	Відсутні
10.11	Господарські зони національних природних парків	Відсутні
10.12	Заповідні зони біосферних заповідників	Відсутні
10.13	Буферні зони біосферних заповідників	Відсутні
10.14	Зони антропогенних ландшафтів біосферних заповідників	Відсутні
10.15	Зони регульованого заповідного режиму біосферних заповідників	Відсутні
10.16	Заповідні зони регіональних ландшафтних парків	Відсутні
10.17	Зони регульованої рекреації регіональних ландшафтних парків	Відсутні
10.18	Зони стаціонарної рекреації регіональних ландшафтних парків	Відсутні
10.19	Господарські зони регіональних ландшафтних парків	Відсутні
10.20	Заповідні зони парків-пам'яток садово-паркового мистецтва	Відсутні
10.21	Експозиційні зони парків-пам'яток садово-паркового мистецтва	Відсутні
10.22	Наукові зони парків-пам'яток садово-паркового мистецтва	Відсутні
10.23	Адміністративно-господарські зони парків-пам'яток садово-паркового мистецтва	Відсутні
10.24	Охоронні зони територій та об'єктів природно-заповідного фонду	Відсутні
10.25	Території, зарезервовані з метою наступного заповідання	Відсутні

Інв. № ори..	Підпис і дата	Зам. інв. №

Зм.	Кіл.	Арк.	№ док.	Підпис	Дата

11/2023 – ДПТ.ПЗ

Лист

203

10.26	Природний заповідник	Відсутні
10.27	Ботанічний сад	Відсутні
10.28	Заповідна зона ботанічного саду	Відсутні
10.29	Експозиційна зона ботанічного саду	Відсутні
10.30	Наукова зона ботанічного саду	Відсутні
10.31	Адміністративно-господарська зона ботанічного саду	Відсутні
10.32	Дендрологічний парк	Відсутні
10.33	Заповідна зона дендрологічного парку	Відсутні
10.34	Експозиційна зона дендрологічного парку	Відсутні
10.35	Наукова зона дендрологічного парку	Відсутні
10.36	Адміністративно-господарська зона дендрологічного парку	Відсутні
10.37	Зоологічний парк	Відсутні
10.38	Експозиційна зона зоологічного парку	Відсутні
10.39	Наукова зона зоологічного парку	Відсутні
10.40	Рекреаційна зона зоологічного парку	Відсутні
10.41	Господарська зона зоологічного парку	Відсутні
11	Території, до складу яких входять земельні ділянки, необхідні для розміщення об'єктів, щодо яких відповідно до закону може здійснюватися примусове відчуження земельних ділянок з мотивів суспільної необхідності	Відсутні
12	Заборона на зміну цільового призначення земельної ділянки, ландшафту	Відсутні
13	Заборона на провадження окремих видів діяльності	Відсутні
14	Обов'язок щодо утримання та збереження полезахисних лісових смуг	Відсутні
15	Буферна зона	Відсутні
15.01	Буферна зона навколо об'єкта культурної спадщини	Відсутні
16	Території та об'єкти культурної спадщини	Відсутні
16.01	Пам'ятки культурної спадщини та/або їх території	Відсутні
16.02	Історико-культурні заповідники	Відсутні
16.03	Історико-культурні заповідні території	Відсутні
16.04	Охоронювані археологічні території	Відсутні

Зам. інв. №

Підпис і дата

Інв. № ори..

Зм.	Кіл.	Арк.	№ док.	Підпис	Дата

11/2023 – ДПТ.ПЗ

Лист

204

16.05	Музеї просто неба	Відсутні
16.06	Меморіальні музеї-садиби	Відсутні
16.07	Історичні ареали населених місць	Відсутні
16.08	Об'єкти культурної всесвітньої спадщини	Відсутні
16.09	Інші території та об'єкти культурної спадщини	Відсутні

ПЕРЕЛІК
обмежень щодо використання земель та земельних ділянок
(проектний стан)

Земельна ділянка №29

Кадастровий номер: 0510100000:01:121:0072

Площа: 2,5501 га

Код	Назва	Наяв-ність/Площа
01	Охоронна зона	Відсутні
01.01	Охоронна зона навколо території та об'єкта природно-заповідного фонду	Відсутні
01.02	Зона охорони пам'ятки культурної спадщини	Відсутні
01.02.1	Охоронна зона пам'ятки культурної спадщини	Відсутні
01.02.2	Зона регулювання забудови	Відсутні
01.02.3	Зона охоронюваного ландшафту	Відсутні
01.02.4	Зона охорони археологічного культурного шару	Відсутні
01.03	Охоронна зона навколо (уздовж) об'єкта транспорту	Відсутні
01.03.1	Санітарно-захисна зона навколо (уздовж) об'єкта транспорту	Відсутні
01.04	Охоронна зона навколо (уздовж) об'єкта зв'язку	Відсутні
01.04.1	Охоронна зона навколо (уздовж) об'єкта електрозв'язку	Відсутні
01.04.2	Санітарно-захисна зона навколо (уздовж) об'єкта електрозв'язку	Відсутні
01.05	Охоронна зона навколо (уздовж) об'єкта енергетичної системи	Відсутні
01.05.1	Санітарно-захисна зона навколо (уздовж) об'єкта енергетичної системи	Відсутні
01.06	Охоронна зона навколо об'єкта гідрометеорологічної діяльності	Відсутні
01.07	Охоронна зона навколо геодезичного пункту	Відсутні

Інв. № ори..	Підпис і дата	Зам. інв. №

Зм.	Кіл.	Арк.	№ док.	Підпис	Дата

11/2023 – ДПТ.ПЗ

Лист

205

01.08	Охоронна зона навколо інженерних комунікацій	Відсутні
01.08.1	Санітарно-захисні смуги навколо інженерних комунікацій	0,4872 га
01.09	Охоронна зона навколо промислового об'єкта	Відсутні
01.09.1	Санітарно-захисна смуга навколо промислового об'єкта	Відсутні
02	Зона санітарної охорони	Відсутні
02.01	Зона санітарної охорони джерел та об'єктів централізованого питного водопостачання	Відсутні
02.01.1	Перший пояс зони санітарної охорони джерел та об'єктів централізованого питного водопостачання (суворого режиму)	Відсутні
02.01.2	Другий пояс зони санітарної охорони джерел та об'єктів централізованого питного водопостачання (обмеження)	Відсутні
02.01.3	Третій пояс зони санітарної охорони джерел та об'єктів централізованого питного водопостачання (спостереження)	Відсутні
02.01.4	Санітарно-захисна смуга об'єкта водопостачання	Відсутні
02.02	Округ санітарної охорони курортів	Відсутні
02.02.1	Перша зона округу санітарної охорони курорту (зона суворого режиму)	Відсутні
02.02.2	Друга зона округу санітарної охорони курорту (зона обмежень)	Відсутні
02.02.3	Третя зона округу санітарної охорони курорту (зона спостережень)	Відсутні
03	Санітарні зони, відстані, розриви	Відсутні
03.01	Санітарно-захисна зона навколо об'єкта	2,5501 га
03.02	Санітарна відстань (розрив) від об'єкта	Відсутні
04	Зона особливого режиму використання земель	Відсутні
04.01	Прикордонна смуга	Відсутні
04.02	Зона особливого режиму використання земель навколо військової частини, інших військових формувань	Відсутні
04.03	Зона особливого режиму використання земель навколо військових об'єктів	Відсутні
05	Водоохоронне обмеження	Відсутні
05.01	Водоохоронна зона	Відсутні
05.02	Прибережна захисна смуга вздовж річок, навколо водойм та на островах	Відсутні
05.03	Прибережна захисна смуга вздовж морів, морських заток і лиманів та на островах у внутрішніх морських водах	Відсутні
05.04	Берегова смуга водних шляхів	Відсутні

Інв. № ори..	Підпис і дата	Зам. інв. №

Зм.	Кіл.	Арк.	№ док.	Підпис	Дата

11/2023 – ДПТ.ПЗ

Лист

206

05.05	Смуга відведення	Відсутні
05.06	Пляжна зона	Відсутні
06	Інше обмеження	Відсутні
06.01	Зона особливого режиму забудови	Відсутні
06.01.1	Території в червоних лініях	0,1378 га
06.01.2	Території в зелених лініях	Відсутні
06.01.3	Території в блакитних лініях	Відсутні
06.01.4	Території в жовтих лініях	Відсутні
06.01.5	Території в лініях регулювання забудови	Відсутні
06.02	Територія, що зазнала радіоактивного забруднення внаслідок Чорнобильської катастрофи	Відсутні
06.02.1	Зона відчуження	Відсутні
06.02.2	Зона безумовного (обов'язкового) відселення	Відсутні
06.02.3	Зона гарантованого добровільного відселення	Відсутні
06.03	Зона надзвичайної екологічної ситуації	Відсутні
06.04	Умова додержання природоохоронних вимог або виконання визначених робіт	Відсутні
06.05	Авіаційне, радіолокаційне обмеження	Відсутні
06.05.1	Зона обмеження забудови від радіотехнічних, радіолокаційних об'єктів	Відсутні
06.05.2	Поверхня обмеження забудови	Відсутні
06.05.3	Зона обмежень забудови щодо умов авіаційного шуму	Відсутні
06.05.4	Захисна зона аеронавігаційного обладнання	Відсутні
06.05.5	Смуга повітряних підходів	Відсутні
06.06	Історико-культурне обмеження	Відсутні
06.06.1	Буферна зона об'єкта всесвітньої спадщини	Відсутні
06.06.2	Історичний ареал населеного місця	Відсутні
06.06.3	Охоронювана археологічна територія	Відсутні
06.06.4	Історико-культурний заповідник	Відсутні
06.06.5	Історико-культурна заповідна територія	Відсутні
07	Земельні сервітути	Відсутні
07.01	Право проходу та проїзду на велосипеді	Відсутні

Зам. інв. №

Підпис і дата

Інв. № ори..

Зм.	Кіл.	Арк.	№ док.	Підпис	Дата

11/2023 – ДПТ.ПЗ

Лист

207

07.02	Право проїзду на транспортному засобі по наявному шляху	Відсутні
07.03	Право прокладення та експлуатації ліній електропередачі, зв'язку, трубопроводів, інших лінійних комунікацій	Відсутні
07.04	Право прокладати на свою земельну ділянку водопровід із чужої природної водойми або через чужу земельну ділянку	Відсутні
07.05	Право відводу води із своєї земельної ділянки на сусідню або через сусідню земельну ділянку	Відсутні
07.06	Право забору води з природної водойми, розташованої на сусідній земельній ділянці, та право проходу до природної водойми	Відсутні
07.07	Право поїти свою худобу із природної водойми, розташованої на сусідній земельній ділянці, та право прогону худоби до природної водойми	Відсутні
07.08	Право прогону худоби по наявному шляху	Відсутні
07.09	Право встановлення будівельних розташувань та складування будівельних матеріалів з метою ремонту будівель та споруд	Відсутні
07.10	Інші земельні сервітути	Відсутні
07.11	Право на розміщення тимчасових споруд (малих архітектурних форм)	Відсутні
07.12	Право на будівництво та розміщення об'єктів нафтогазовидобування	Відсутні
07.13	Право на розміщення об'єктів трубопровідного транспорту	Відсутні
07.14	Право на користування земельною ділянкою для потреб дослідно-промислової розробки родовищ бурштину, інших корисних копалин загальнодержавного значення та/або видобування бурштину, інших корисних копалин загальнодержавного значення, за умови що при цьому не порушуються права землевласника, передбачені статтею 98 Земельного кодексу України	Відсутні
07.15	Право розміщення (переміщення, пересування) об'єктів інженерної інфраструктури меліоративних систем	Відсутні
08	Право користування чужою земельною ділянкою для забудови (суперфіцій)	Відсутні
09	Право користування чужою земельною ділянкою для сільськогосподарських потреб (емфітевзис)	Відсутні
10	Території та об'єкти природно-заповідного фонду	Відсутні
10.01	Національні природні парки	Відсутні
10.02	Біосферні заповідники	Відсутні
10.03	Регіональні ландшафтні парки	Відсутні
10.04	Заказники	Відсутні
10.05	Пам'ятки природи	Відсутні

Зам. інв. №

Підпис і дата

Інв. № ори..

Зм.	Кіл.	Арк.	№ док.	Підпис	Дата

11/2023 – ДПТ.ПЗ

Лист

208

10.06	Заповідні урочища	Відсутні
10.07	Парки-пам'ятки садово-паркового мистецтва	Відсутні
10.08	Заповідні зони національних природних парків	Відсутні
10.09	Зони регульованої рекреації національних природних парків	Відсутні
10.10	Зони стаціонарної рекреації національних природних парків	Відсутні
10.11	Господарські зони національних природних парків	Відсутні
10.12	Заповідні зони біосферних заповідників	Відсутні
10.13	Буферні зони біосферних заповідників	Відсутні
10.14	Зони антропогенних ландшафтів біосферних заповідників	Відсутні
10.15	Зони регульованого заповідного режиму біосферних заповідників	Відсутні
10.16	Заповідні зони регіональних ландшафтних парків	Відсутні
10.17	Зони регульованої рекреації регіональних ландшафтних парків	Відсутні
10.18	Зони стаціонарної рекреації регіональних ландшафтних парків	Відсутні
10.19	Господарські зони регіональних ландшафтних парків	Відсутні
10.20	Заповідні зони парків-пам'яток садово-паркового мистецтва	Відсутні
10.21	Експозиційні зони парків-пам'яток садово-паркового мистецтва	Відсутні
10.22	Наукові зони парків-пам'яток садово-паркового мистецтва	Відсутні
10.23	Адміністративно-господарські зони парків-пам'яток садово-паркового мистецтва	Відсутні
10.24	Охоронні зони територій та об'єктів природно-заповідного фонду	Відсутні
10.25	Території, зарезервовані з метою наступного заповідання	Відсутні
10.26	Природний заповідник	Відсутні
10.27	Ботанічний сад	Відсутні
10.28	Заповідна зона ботанічного саду	Відсутні
10.29	Експозиційна зона ботанічного саду	Відсутні
10.30	Наукова зона ботанічного саду	Відсутні
10.31	Адміністративно-господарська зона ботанічного саду	Відсутні
10.32	Дендрологічний парк	Відсутні
10.33	Заповідна зона дендрологічного парку	Відсутні
10.34	Експозиційна зона дендрологічного парку	Відсутні

Інв. № ори..	Підпис і дата	Зам. інв. №

Зм.	Кіл.	Арк.	№ док.	Підпис	Дата

11/2023 – ДПТ.ПЗ

Лист

209

10.35	Наукова зона дендрологічного парку	Відсутні
10.36	Адміністративно-господарська зона дендрологічного парку	Відсутні
10.37	Зоологічний парк	Відсутні
10.38	Експозиційна зона зоологічного парку	Відсутні
10.39	Наукова зона зоологічного парку	Відсутні
10.40	Рекреаційна зона зоологічного парку	Відсутні
10.41	Господарська зона зоологічного парку	Відсутні
11	Території, до складу яких входять земельні ділянки, необхідні для розміщення об'єктів, щодо яких відповідно до закону може здійснюватися примусове відчуження земельних ділянок з мотивів суспільної необхідності	Відсутні
12	Заборона на зміну цільового призначення земельної ділянки, ландшафту	Відсутні
13	Заборона на провадження окремих видів діяльності	Відсутні
14	Обов'язок щодо утримання та збереження полезахисних лісових смуг	Відсутні
15	Буферна зона	Відсутні
15.01	Буферна зона навколо об'єкта культурної спадщини	Відсутні
16	Території та об'єкти культурної спадщини	Відсутні
16.01	Пам'ятки культурної спадщини та/або їх території	Відсутні
16.02	Історико-культурні заповідники	Відсутні
16.03	Історико-культурні заповідні території	Відсутні
16.04	Охоронювані археологічні території	Відсутні
16.05	Музеї просто неба	Відсутні
16.06	Меморіальні музеї-садиби	Відсутні
16.07	Історичні ареали населених місць	Відсутні
16.08	Об'єкти культурної всесвітньої спадщини	Відсутні
16.09	Інші території та об'єкти культурної спадщини	Відсутні

ПЕРЕЛІК
обмежень щодо використання земель та земельних ділянок
(проектний стан)

Земельна ділянка №30

Кадастровий номер: 0510100000:01:009:0051

11/2023 – ДПТ.ПЗ

Лист

210

Зам. інв. №	
Підпис і дата	
Інв. № ори..	

Зм.	Кіл.	Арк.	№ док.	Підпис	Дата

Площа: 0,5000 га

Код	Назва	Наявність/Площа
01	Охоронна зона	Відсутні
01.01	Охоронна зона навколо території та об'єкта природно-заповідного фонду	Відсутні
01.02	Зона охорони пам'ятки культурної спадщини	Відсутні
01.02.1	Охоронна зона пам'ятки культурної спадщини	Відсутні
01.02.2	Зона регулювання забудови	Відсутні
01.02.3	Зона охоронюваного ландшафту	Відсутні
01.02.4	Зона охорони археологічного культурного шару	Відсутні
01.03	Охоронна зона навколо (уздовж) об'єкта транспорту	Відсутні
01.03.1	Санітарно-захисна зона навколо (уздовж) об'єкта транспорту	Відсутні
01.04	Охоронна зона навколо (уздовж) об'єкта зв'язку	Відсутні
01.04.1	Охоронна зона навколо (уздовж) об'єкта електрозв'язку	Відсутні
01.04.2	Санітарно-захисна зона навколо (уздовж) об'єкта електрозв'язку	Відсутні
01.05	Охоронна зона навколо (уздовж) об'єкта енергетичної системи	Відсутні
01.05.1	Санітарно-захисна зона навколо (уздовж) об'єкта енергетичної системи	Відсутні
01.06	Охоронна зона навколо об'єкта гідрометеорологічної діяльності	Відсутні
01.07	Охоронна зона навколо геодезичного пункту	Відсутні
01.08	Охоронна зона навколо інженерних комунікацій	Відсутні
01.08.1	Санітарно-захисні смуги навколо інженерних комунікацій	Відсутні
01.09	Охоронна зона навколо промислового об'єкта	Відсутні
01.09.1	Санітарно-захисна смуга навколо промислового об'єкта	Відсутні
02	Зона санітарної охорони	Відсутні
02.01	Зона санітарної охорони джерел та об'єктів централізованого питного водопостачання	Відсутні
02.01.1	Перший пояс зони санітарної охорони джерел та об'єктів централізованого питного водопостачання (суворого режиму)	Відсутні
02.01.2	Другий пояс зони санітарної охорони джерел та об'єктів централізованого питного водопостачання (обмеження)	Відсутні
02.01.3	Третій пояс зони санітарної охорони джерел та об'єктів централізованого питного водопостачання (спостереження)	Відсутні

Інв. № ори..	Підпис і дата	Зам. інв. №

Зм.	Кіл.	Арк.	№ док.	Підпис	Дата

11/2023 – ДПТ.ПЗ

Лист

211

02.01.4	Санітарно-захисна смуга об'єкта водопостачання	Відсутні
02.02	Округ санітарної охорони курортів	Відсутні
02.02.1	Перша зона округу санітарної охорони курорту (зона суворого режиму)	Відсутні
02.02.2	Друга зона округу санітарної охорони курорту (зона обмежень)	Відсутні
02.02.3	Третя зона округу санітарної охорони курорту (зона спостережень)	Відсутні
03	Санітарні зони, відстані, розриви	Відсутні
03.01	Санітарно-захисна зона навколо об'єкта	0,5000 га
03.02	Санітарна відстань (розрив) від об'єкта	Відсутні
04	Зона особливого режиму використання земель	Відсутні
04.01	Прикордонна смуга	Відсутні
04.02	Зона особливого режиму використання земель навколо військової частини, інших військових формувань	Відсутні
04.03	Зона особливого режиму використання земель навколо військових об'єктів	Відсутні
05	Водоохоронне обмеження	Відсутні
05.01	Водоохоронна зона	Відсутні
05.02	Прибережна захисна смуга вздовж річок, навколо водойм та на островах	Відсутні
05.03	Прибережна захисна смуга вздовж морів, морських заток і лиманів та на островах у внутрішніх морських водах	Відсутні
05.04	Берегова смуга водних шляхів	Відсутні
05.05	Смуга відведення	Відсутні
05.06	Пляжна зона	Відсутні
06	Інше обмеження	Відсутні
06.01	Зона особливого режиму забудови	Відсутні
06.01.1	Території в червоних лініях	Відсутні
06.01.2	Території в зелених лініях	Відсутні
06.01.3	Території в блакитних лініях	Відсутні
06.01.4	Території в жовтих лініях	Відсутні
06.01.5	Території в лініях регулювання забудови	Відсутні
06.02	Територія, що зазнала радіоактивного забруднення внаслідок Чорнобильської катастрофи	Відсутні

Інв. № ори..	Підпис і дата	Зам. інв. №

Зм.	Кіл.	Арк.	№ док.	Підпис	Дата

11/2023 – ДПТ.ПЗ

Лист

212

06.02.1	Зона відчуження	Відсутні
06.02.2	Зона безумовного (обов'язкового) відселення	Відсутні
06.02.3	Зона гарантованого добровільного відселення	Відсутні
06.03	Зона надзвичайної екологічної ситуації	Відсутні
06.04	Умова додержання природоохоронних вимог або виконання визначених робіт	Відсутні
06.05	Авіаційне, радіолокаційне обмеження	Відсутні
06.05.1	Зона обмеження забудови від радіотехнічних, радіолокаційних об'єктів	Відсутні
06.05.2	Поверхня обмеження забудови	Відсутні
06.05.3	Зона обмежень забудови щодо умов авіаційного шуму	Відсутні
06.05.4	Захисна зона аеронавігаційного обладнання	Відсутні
06.05.5	Смуга повітряних підходів	Відсутні
06.06	Історико-культурне обмеження	Відсутні
06.06.1	Буферна зона об'єкта всесвітньої спадщини	Відсутні
06.06.2	Історичний ареал населеного місця	Відсутні
06.06.3	Охоронювана археологічна територія	Відсутні
06.06.4	Історико-культурний заповідник	Відсутні
06.06.5	Історико-культурна заповідна територія	Відсутні
07	Земельні сервітути	Відсутні
07.01	Право проходу та проїзду на велосипеді	Відсутні
07.02	Право проїзду на транспортному засобі по наявному шляху	Відсутні
07.03	Право прокладення та експлуатації ліній електропередачі, зв'язку, трубопроводів, інших лінійних комунікацій	Відсутні
07.04	Право прокладати на свою земельну ділянку водопровід із чужої природної водойми або через чужу земельну ділянку	Відсутні
07.05	Право відводу води із своєї земельної ділянки на сусідню або через сусідню земельну ділянку	Відсутні
07.06	Право забору води з природної водойми, розташованої на сусідній земельній ділянці, та право проходу до природної водойми	Відсутні
07.07	Право поїти свою худобу із природної водойми, розташованої на сусідній земельній ділянці, та право прогону худоби до природної водойми	Відсутні
07.08	Право прогону худоби по наявному шляху	Відсутні

Зам. інв. №	
Підпис і дата	
Інв. № ори..	

Зм.	Кіл.	Арк.	№ док.	Підпис	Дата

11/2023 – ДПТ.ПЗ

Лист

213

07.09	Право встановлення будівельних розташувань та складування будівельних матеріалів з метою ремонту будівель та споруд	Відсутні
07.10	Інші земельні сервітути	Відсутні
07.11	Право на розміщення тимчасових споруд (малих архітектурних форм)	Відсутні
07.12	Право на будівництво та розміщення об'єктів нафтогазовидобування	Відсутні
07.13	Право на розміщення об'єктів трубопровідного транспорту	Відсутні
07.14	Право на користування земельною ділянкою для потреб дослідно-промислової розробки родовищ бурштину, інших корисних копалин загальнодержавного значення та/або видобування бурштину, інших корисних копалин загальнодержавного значення, за умови що при цьому не порушуються права землевласника, передбачені статтею 98 Земельного кодексу України	Відсутні
07.15	Право розміщення (переміщення, пересування) об'єктів інженерної інфраструктури меліоративних систем	Відсутні
08	Право користування чужою земельною ділянкою для забудови (суперфіцій)	Відсутні
09	Право користування чужою земельною ділянкою для сільськогосподарських потреб (емфітевзис)	Відсутні
10	Території та об'єкти природно-заповідного фонду	Відсутні
10.01	Національні природні парки	Відсутні
10.02	Біосферні заповідники	Відсутні
10.03	Регіональні ландшафтні парки	Відсутні
10.04	Заказники	Відсутні
10.05	Пам'ятки природи	Відсутні
10.06	Заповідні урочища	Відсутні
10.07	Парки-пам'ятки садово-паркового мистецтва	Відсутні
10.08	Заповідні зони національних природних парків	Відсутні
10.09	Зони регульованої рекреації національних природних парків	Відсутні
10.10	Зони стаціонарної рекреації національних природних парків	Відсутні
10.11	Господарські зони національних природних парків	Відсутні
10.12	Заповідні зони біосферних заповідників	Відсутні
10.13	Буферні зони біосферних заповідників	Відсутні
10.14	Зони антропогенних ландшафтів біосферних заповідників	Відсутні
10.15	Зони регульованого заповідного режиму біосферних заповідників	Відсутні

Інв. № ори..	Підпис і дата	Зам. інв. №

Зм.	Кіл.	Арк.	№ док.	Підпис	Дата

11/2023 – ДПТ.ПЗ

Лист

214

10.16	Заповідні зони регіональних ландшафтних парків	Відсутні
10.17	Зони регульованої рекреації регіональних ландшафтних парків	Відсутні
10.18	Зони стаціонарної рекреації регіональних ландшафтних парків	Відсутні
10.19	Господарські зони регіональних ландшафтних парків	Відсутні
10.20	Заповідні зони парків-пам'яток садово-паркового мистецтва	Відсутні
10.21	Експозиційні зони парків-пам'яток садово-паркового мистецтва	Відсутні
10.22	Наукові зони парків-пам'яток садово-паркового мистецтва	Відсутні
10.23	Адміністративно-господарські зони парків-пам'яток садово-паркового мистецтва	Відсутні
10.24	Охоронні зони територій та об'єктів природно-заповідного фонду	Відсутні
10.25	Території, зарезервовані з метою наступного заповідання	Відсутні
10.26	Природний заповідник	Відсутні
10.27	Ботанічний сад	Відсутні
10.28	Заповідна зона ботанічного саду	Відсутні
10.29	Експозиційна зона ботанічного саду	Відсутні
10.30	Наукова зона ботанічного саду	Відсутні
10.31	Адміністративно-господарська зона ботанічного саду	Відсутні
10.32	Дендрологічний парк	Відсутні
10.33	Заповідна зона дендрологічного парку	Відсутні
10.34	Експозиційна зона дендрологічного парку	Відсутні
10.35	Наукова зона дендрологічного парку	Відсутні
10.36	Адміністративно-господарська зона дендрологічного парку	Відсутні
10.37	Зоологічний парк	Відсутні
10.38	Експозиційна зона зоологічного парку	Відсутні
10.39	Наукова зона зоологічного парку	Відсутні
10.40	Рекреаційна зона зоологічного парку	Відсутні
10.41	Господарська зона зоологічного парку	Відсутні
11	Території, до складу яких входять земельні ділянки, необхідні для розміщення об'єктів, щодо яких відповідно до закону може здійснюватися примусове відчуження земельних ділянок з мотивів суспільної необхідності	Відсутні

Зам. інв. №

Підпис і дата

Інв. № ори..

Зм.	Кіл.	Арк.	№ док.	Підпис	Дата

11/2023 – ДПТ.ПЗ

Лист

215

12	Заборона на зміну цільового призначення земельної ділянки, ландшафту	Відсутні
13	Заборона на провадження окремих видів діяльності	Відсутні
14	Обов'язок щодо утримання та збереження полезахисних лісових смуг	Відсутні
15	Буферна зона	Відсутні
15.01	Буферна зона навколо об'єкта культурної спадщини	Відсутні
16	Території та об'єкти культурної спадщини	Відсутні
16.01	Пам'ятки культурної спадщини та/або їх території	Відсутні
16.02	Історико-культурні заповідники	Відсутні
16.03	Історико-культурні заповідні території	Відсутні
16.04	Охоронювані археологічні території	Відсутні
16.05	Музеї просто неба	Відсутні
16.06	Меморіальні музеї-садиби	Відсутні
16.07	Історичні ареали населених місць	Відсутні
16.08	Об'єкти культурної всесвітньої спадщини	Відсутні
16.09	Інші території та об'єкти культурної спадщини	Відсутні

ПЕРЕЛІК
обмежень щодо використання земель та земельних ділянок
(проектний стан)

Земельна ділянка №31

Кадастровий номер: 0520655900:07:017:0083

Площа: 0,5500 га

Код	Назва	Наявність/Площа
01	Охоронна зона	Відсутні
01.01	Охоронна зона навколо території та об'єкта природно-заповідного фонду	Відсутні
01.02	Зона охорони пам'ятки культурної спадщини	Відсутні
01.02.1	Охоронна зона пам'ятки культурної спадщини	Відсутні
01.02.2	Зона регулювання забудови	Відсутні
01.02.3	Зона охоронюваного ландшафту	Відсутні

Зам. інв. №	
Підпис і дата	
Інв. № ори..	

Зм.	Кіл.	Арк.	№ док.	Підпис	Дата

11/2023 – ДПТ.ПЗ

Лист

216

01.02.4	Зона охорони археологічного культурного шару	Відсутні
01.03	Охоронна зона навколо (уздовж) об'єкта транспорту	Відсутні
01.03.1	Санітарно-захисна зона навколо (уздовж) об'єкта транспорту	Відсутні
01.04	Охоронна зона навколо (уздовж) об'єкта зв'язку	Відсутні
01.04.1	Охоронна зона навколо (уздовж) об'єкта електрозв'язку	Відсутні
01.04.2	Санітарно-захисна зона навколо (уздовж) об'єкта електрозв'язку	Відсутні
01.05	Охоронна зона навколо (уздовж) об'єкта енергетичної системи	Відсутні
01.05.1	Санітарно-захисна зона навколо (уздовж) об'єкта енергетичної системи	Відсутні
01.06	Охоронна зона навколо об'єкта гідрометеорологічної діяльності	Відсутні
01.07	Охоронна зона навколо геодезичного пункту	Відсутні
01.08	Охоронна зона навколо інженерних комунікацій	Відсутні
01.08.1	Санітарно-захисні смуги навколо інженерних комунікацій	Відсутні
01.09	Охоронна зона навколо промислового об'єкта	Відсутні
01.09.1	Санітарно-захисна смуга навколо промислового об'єкта	Відсутні
02	Зона санітарної охорони	Відсутні
02.01	Зона санітарної охорони джерел та об'єктів централізованого питного водопостачання	Відсутні
02.01.1	Перший пояс зони санітарної охорони джерел та об'єктів централізованого питного водопостачання (суворого режиму)	Відсутні
02.01.2	Другий пояс зони санітарної охорони джерел та об'єктів централізованого питного водопостачання (обмеження)	Відсутні
02.01.3	Третій пояс зони санітарної охорони джерел та об'єктів централізованого питного водопостачання (спостереження)	Відсутні
02.01.4	Санітарно-захисна смуга об'єкта водопостачання	Відсутні
02.02	Округ санітарної охорони курортів	Відсутні
02.02.1	Перша зона округу санітарної охорони курорту (зона суворого режиму)	Відсутні
02.02.2	Друга зона округу санітарної охорони курорту (зона обмежень)	Відсутні
02.02.3	Третя зона округу санітарної охорони курорту (зона спостережень)	Відсутні
03	Санітарні зони, відстані, розриви	Відсутні
03.01	Санітарно-захисна зона навколо об'єкта	0,5500 га
03.02	Санітарна відстань (розрив) від об'єкта	Відсутні
04	Зона особливого режиму використання земель	Відсутні

Зам. інв. №

Підпис і дата

Інв. № ори..

Зм.	Кіл.	Арк.	№ док.	Підпис	Дата

11/2023 – ДПТ.ПЗ

Лист

217

04.01	Прикордонна смуга	Відсутні
04.02	Зона особливого режиму використання земель навколо військової частини, інших військових формувань	Відсутні
04.03	Зона особливого режиму використання земель навколо військових об'єктів	Відсутні
05	Водоохоронне обмеження	Відсутні
05.01	Водоохоронна зона	Відсутні
05.02	<i>Прибережна захисна смуга вздовж річок, навколо водойм та на островах</i>	0,0188 га
05.03	Прибережна захисна смуга вздовж морів, морських заток і лиманів та на островах у внутрішніх морських водах	Відсутні
05.04	Берегова смуга водних шляхів	Відсутні
05.05	Смуга відведення	Відсутні
05.06	Пляжна зона	Відсутні
06	Інше обмеження	Відсутні
06.01	Зона особливого режиму забудови	Відсутні
06.01.1	Території в червоних лініях	Відсутні
06.01.2	Території в зелених лініях	Відсутні
06.01.3	Території в блакитних лініях	Відсутні
06.01.4	Території в жовтих лініях	Відсутні
06.01.5	Території в лініях регулювання забудови	Відсутні
06.02	Територія, що зазнала радіоактивного забруднення внаслідок Чорнобильської катастрофи	Відсутні
06.02.1	Зона відчуження	Відсутні
06.02.2	Зона безумовного (обов'язкового) відселення	Відсутні
06.02.3	Зона гарантованого добровільного відселення	Відсутні
06.03	Зона надзвичайної екологічної ситуації	Відсутні
06.04	Умова додержання природоохоронних вимог або виконання визначених робіт	Відсутні
06.05	Авіаційне, радіолокаційне обмеження	Відсутні
06.05.1	Зона обмеження забудови від радіотехнічних, радіолокаційних об'єктів	Відсутні
06.05.2	Поверхня обмеження забудови	Відсутні
06.05.3	Зона обмежень забудови щодо умов авіаційного шуму	Відсутні

Інв. № ори..	Зам. інв. №
Підпис і дата	

Зм.	Кіл.	Арк.	№ док.	Підпис	Дата

11/2023 – ДПТ.ПЗ

Лист

218

06.05.4	Захисна зона аеронавігаційного обладнання	Відсутні
06.05.5	Смуга повітряних підходів	Відсутні
06.06	Історико-культурне обмеження	Відсутні
06.06.1	Буферна зона об'єкта всесвітньої спадщини	Відсутні
06.06.2	Історичний ареал населеного місця	Відсутні
06.06.3	Охоронювана археологічна територія	Відсутні
06.06.4	Історико-культурний заповідник	Відсутні
06.06.5	Історико-культурна заповідна територія	Відсутні
07	Земельні сервітути	Відсутні
07.01	Право проходу та проїзду на велосипеді	Відсутні
07.02	Право проїзду на транспортному засобі по наявному шляху	Відсутні
07.03	Право прокладення та експлуатації ліній електропередачі, зв'язку, трубопроводів, інших лінійних комунікацій	Відсутні
07.04	Право прокладати на свою земельну ділянку водопровід із чужої природної водойми або через чужу земельну ділянку	Відсутні
07.05	Право відводу води із своєї земельної ділянки на сусідню або через сусідню земельну ділянку	Відсутні
07.06	Право забору води з природної водойми, розташованої на сусідній земельній ділянці, та право проходу до природної водойми	Відсутні
07.07	Право поїти свою худобу із природної водойми, розташованої на сусідній земельній ділянці, та право прогону худоби до природної водойми	Відсутні
07.08	Право прогону худоби по наявному шляху	Відсутні
07.09	Право встановлення будівельних розташувань та складування будівельних матеріалів з метою ремонту будівель та споруд	Відсутні
07.10	Інші земельні сервітути	Відсутні
07.11	Право на розміщення тимчасових споруд (малих архітектурних форм)	Відсутні
07.12	Право на будівництво та розміщення об'єктів нафтогазовидобування	Відсутні
07.13	Право на розміщення об'єктів трубопровідного транспорту	Відсутні
07.14	Право на користування земельною ділянкою для потреб дослідно-промислової розробки родовищ бурштину, інших корисних копалин загальнодержавного значення та/або видобування бурштину, інших корисних копалин загальнодержавного значення, за умови що при цьому не порушуються права землевласника, передбачені статтею 98 Земельного кодексу України	Відсутні

Інв. № ори..	Підпис і дата	Зам. інв. №

Зм.	Кіл.	Арк.	№ док.	Підпис	Дата

11/2023 – ДПТ.ПЗ

Лист

219

07.15	Право розміщення (переміщення, пересування) об'єктів інженерної інфраструктури меліоративних систем	Відсутні
08	Право користування чужою земельною ділянкою для забудови (суперфіцій)	Відсутні
09	Право користування чужою земельною ділянкою для сільськогосподарських потреб (емфітевзис)	Відсутні
10	Території та об'єкти природно-заповідного фонду	Відсутні
10.01	Національні природні парки	Відсутні
10.02	Біосферні заповідники	Відсутні
10.03	Регіональні ландшафтні парки	Відсутні
10.04	Заказники	Відсутні
10.05	Пам'ятки природи	Відсутні
10.06	Заповідні урочища	Відсутні
10.07	Парки-пам'ятки садово-паркового мистецтва	Відсутні
10.08	Заповідні зони національних природних парків	Відсутні
10.09	Зони регульованої рекреації національних природних парків	Відсутні
10.10	Зони стаціонарної рекреації національних природних парків	Відсутні
10.11	Господарські зони національних природних парків	Відсутні
10.12	Заповідні зони біосферних заповідників	Відсутні
10.13	Буферні зони біосферних заповідників	Відсутні
10.14	Зони антропогенних ландшафтів біосферних заповідників	Відсутні
10.15	Зони регульованого заповідного режиму біосферних заповідників	Відсутні
10.16	Заповідні зони регіональних ландшафтних парків	Відсутні
10.17	Зони регульованої рекреації регіональних ландшафтних парків	Відсутні
10.18	Зони стаціонарної рекреації регіональних ландшафтних парків	Відсутні
10.19	Господарські зони регіональних ландшафтних парків	Відсутні
10.20	Заповідні зони парків-пам'яток садово-паркового мистецтва	Відсутні
10.21	Експозиційні зони парків-пам'яток садово-паркового мистецтва	Відсутні
10.22	Наукові зони парків-пам'яток садово-паркового мистецтва	Відсутні
10.23	Адміністративно-господарські зони парків-пам'яток садово-паркового мистецтва	Відсутні
10.24	Охоронні зони територій та об'єктів природно-заповідного фонду	Відсутні

Інв. № ори..	Зам. інв. №
Підпис і дата	

Зм.	Кіл.	Арк.	№ док.	Підпис	Дата

11/2023 – ДПТ.ПЗ

Лист

220

10.25	Території, зарезервовані з метою наступного заповідання	Відсутні
10.26	Природний заповідник	Відсутні
10.27	Ботанічний сад	Відсутні
10.28	Заповідна зона ботанічного саду	Відсутні
10.29	Експозиційна зона ботанічного саду	Відсутні
10.30	Наукова зона ботанічного саду	Відсутні
10.31	Адміністративно-господарська зона ботанічного саду	Відсутні
10.32	Дендрологічний парк	Відсутні
10.33	Заповідна зона дендрологічного парку	Відсутні
10.34	Експозиційна зона дендрологічного парку	Відсутні
10.35	Наукова зона дендрологічного парку	Відсутні
10.36	Адміністративно-господарська зона дендрологічного парку	Відсутні
10.37	Зоологічний парк	Відсутні
10.38	Експозиційна зона зоологічного парку	Відсутні
10.39	Наукова зона зоологічного парку	Відсутні
10.40	Рекреаційна зона зоологічного парку	Відсутні
10.41	Господарська зона зоологічного парку	Відсутні
11	Території, до складу яких входять земельні ділянки, необхідні для розміщення об'єктів, щодо яких відповідно до закону може здійснюватися примусове відчуження земельних ділянок з мотивів суспільної необхідності	Відсутні
12	Заборона на зміну цільового призначення земельної ділянки, ландшафту	Відсутні
13	Заборона на провадження окремих видів діяльності	Відсутні
14	Обов'язок щодо утримання та збереження полезахисних лісових смуг	Відсутні
15	Буферна зона	Відсутні
15.01	Буферна зона навколо об'єкта культурної спадщини	Відсутні
16	Території та об'єкти культурної спадщини	Відсутні
16.01	Пам'ятки культурної спадщини та/або їх території	Відсутні
16.02	Історико-культурні заповідники	Відсутні
16.03	Історико-культурні заповідні території	Відсутні
16.04	Охоронювані археологічні території	Відсутні

Інв. № ори..	Підпис і дата	Зам. інв. №

Зм.	Кіл.	Арк.	№ док.	Підпис	Дата

11/2023 – ДПТ.ПЗ

Лист

221

16.05	Музеї просто неба	Відсутні
16.06	Меморіальні музеї-садиби	Відсутні
16.07	Історичні ареали населених місць	Відсутні
16.08	Об'єкти культурної всесвітньої спадщини	Відсутні
16.09	Інші території та об'єкти культурної спадщини	Відсутні

Класифікатор видів цільового призначення земельних ділянок, видів функціонального призначення територій та співвідношення між ними, а також правила його застосування з визначенням категорій земель та видів цільового призначення земельних ділянок, які можуть встановлюватися в межах відповідної функціональної зони, затверджуються Кабінетом Міністрів України. Зазначені класифікатор та правила використовуються для ведення Державного земельного кадастру і містобудівного кадастру";

Включення земельної ділянки із визначеним видом цільового призначення до меж функціональної зони не тягне за собою обов'язковості зміни виду її цільового призначення незалежно від того, чи належить цей вид до переліку видів цільового призначення, визначення яких є можливим у межах такої зони.

Погодження і затвердження документації із землеустрою проводиться в порядку, встановленому Земельним кодексом України.

4.10.2 Формування земельних ділянок

План земельних ділянок, сформованих за результатами розроблення детального плану, відомості про які підлягають внесенню до Державного земельного кадастру не розроблявся, в зв'язку з тим що детальним планом території не передбачається формування нових земельних ділянок.

4.10.3 Реєстрація земельних ділянок

Державна реєстрація земельної ділянки здійснюється під час її формування за результатами складення документації із землеустрою після її погодження у встановленому порядку та до прийняття рішення про її затвердження органом державної влади або органом місцевого самоврядування (у разі, коли згідно із законом така документація підлягає затвердженню таким органом) шляхом відкриття Поземельної книги на таку земельну ділянку.

План земельних ділянок, право власності на які посвідчено до 2004 року та відомості про які не внесено до Державного земельного кадастру не розроблявся. Дані земельні ділянки право власності на які посвідчено до 2004 року в межах розробленого детального плану території відсутні.

Зам. інв. №	
Підпис і дата	
Інв. № ори..	

Зм.	Кіл.	Арк.	№ док.	Підпис	Дата

4.11 План реалізації містобудівної документації

4.11.1 Перелік проектних рішень містобудівної документації

1. Створення відповідної території промислово-виробничого призначення.
2. Формування вулично-дорожньої мережі.

4.11.2 Перелік видів містобудівної документації, пов'язаної з територією розроблення детального плану

о Генеральний план м. Вінниця затвердженого рішенням 28 сесії 6 скликання Вінницької міської ради від 01.02.20013р. № 1140.

о План зонування міста Вінниці затвердженого рішенням Вінницької міської ради від 04.07.2008р. № 2012, зі змінами, затвердженими рішенням міської ради від 28.05.2021 р. №451.

4.11.3 Перелік відповідності містобудівної документації

Враховано Генеральний план м. Вінниця затвердженого рішенням 28 сесії 6 скликання Вінницької міської ради від 01.02.20013р. № 1140 та План зонування міста Вінниці затвердженого рішенням Вінницької міської ради від 04.07.2008р. № 2012, зі змінами, затвердженими рішенням міської ради від 28.05.2021 р. №451.

4.11.4 Перелік врахованих положень наявних документів стратегічного планування

Враховані положення діючої містобудівної документації міста Вінниця.

4.11.5 Перелік врахованих положень історико-архітектурного опорного плану

Враховані положення діючого історико-архітектурного опорного плану міста Вінниця.

Інв. № ори..	Підпис і дата	Зам. інв. №

Зм.	Кіл.	Арк.	№ док.	Підпис	Дата

5 Основні техніко-економічні показники детального плану території

Техніко-економічні показники

Назва показників	Одиниця виміру	Існуючий стан	Значення проектних показників
			Коротко-строковий період (до 5-ти років)
Територія			
Територія в межах проекту, у тому числі:	га		30.0
- територія виробнича	га		22.0
- територія інженерної інфраструктури	га		0.4
- територія комунально-складська	га		0.9
- територія сільськогосподарчого призначення	га		1.02
- територія транспортної інфраструктури	га		0.5
Вулично-дорожня мережа та міський пасажирський транспорт			
Дороги та проїзди	м ²		5670.0
Тротуар	м ²		3294.0
Велодоріжка	м ²		526.0
Кількість наземних пішоходів	шт		45
Протяжність вулично-дорожньої мережі	км		4.72
Протяжність тротуару	км		1.57
Кількість машино-місць (відкриті автостоянки на виробничій території) для зберігання легкових автомобілів	маш-місць		58
Кількість машино-місць (відкриті автостоянки на виробничій території) для зберігання вантажних автомобілів	маш-місць		12
Кількість машино-місць (відкриті автостоянки вздовж вулиці) для зберігання легкових автомобілів	маш-місць		30
Площа озеленення спеціального призначення	м ²		40254.0
Площа водних об'єктів	м ²		2056.0

Інв. № ори..	Зам. інв. №
Підпис і дата	

Зм.	Кіл.	Арк.	№ док.	Підпис	Дата

11/2023 – ДПТ.ПЗ

Лист

224

